

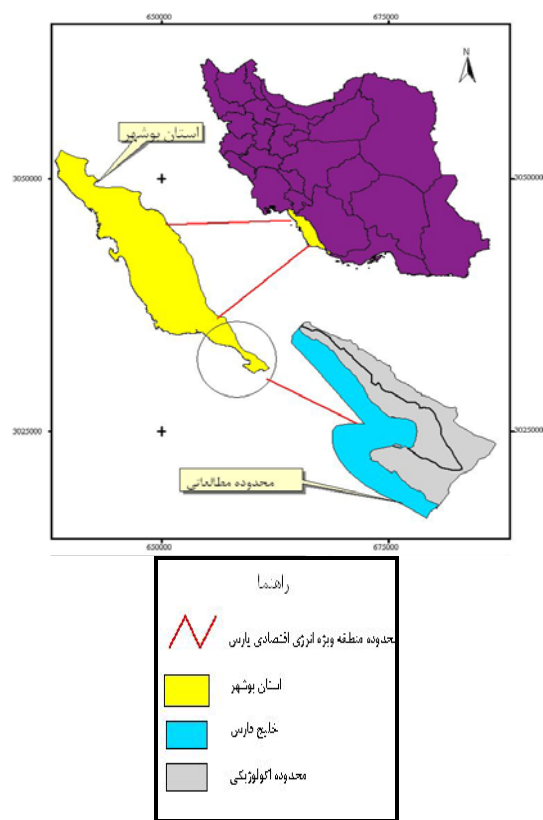
‘ ‘\*

hjafari@ut.ac.ir ‘  
sadeghpour@kashanu.ac.ir ‘

// : // :

GIS

/



(Canter, 1996)

.....

)  
( )

.(

( )

/

/

.( )

.( )

.( )

.( )

:( )

▪	▪	▪	▪			
▪		▪				
▪	▪	▪	▪			
▪						
▪		▪	▪			
▪	▪	▪	▪			
▪	▪	▪	▪			

( )

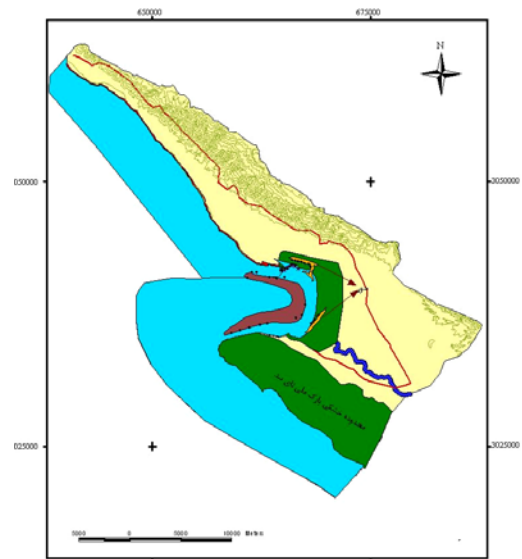
( ) .( )

:( )

...  
(Owfi, 2004)

)

(

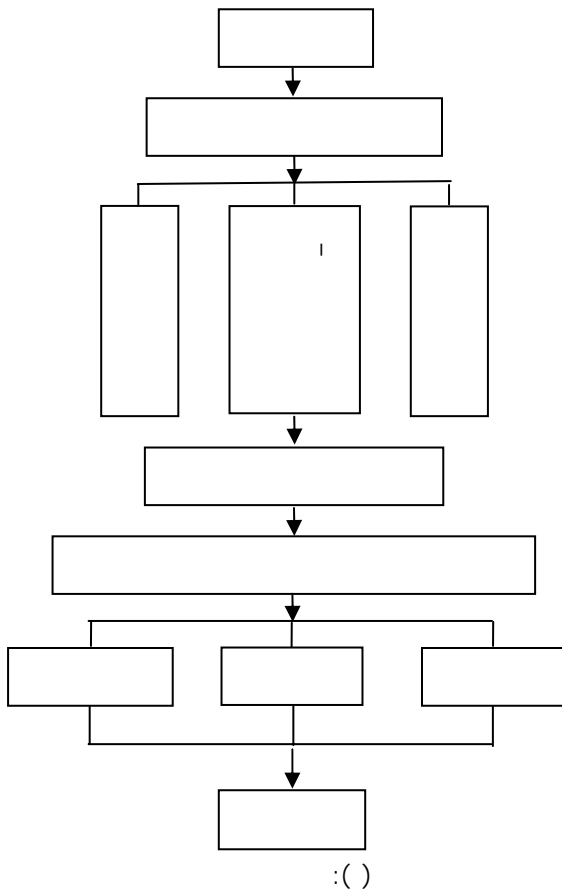


- \* محل نخبنداری لاک پشت ها
- محل نخبنداری گونه های عمده آدیپان
- خرو
- مناطق مرچانی
- محدوده آبی پارک ملی
- محدوده خشکی پارک ملی
- محدوده منطقه ویژه انرژی اقتصادی پارس
- حریم رودخانه گاو بندگی
- حریم ساحل
- خلیج فارس

:( )

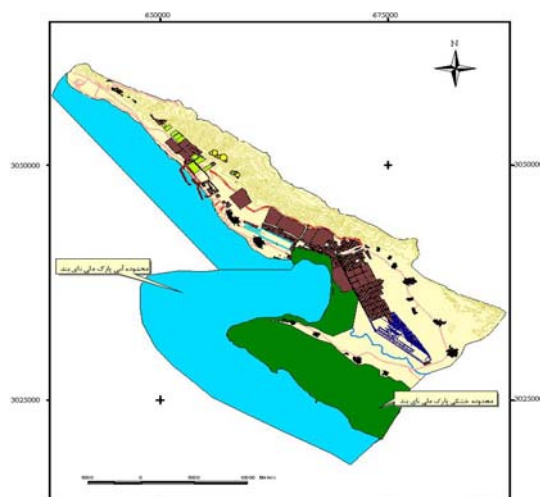
.....

% % % : )  
:  
:  
:  
(% % ) : ( ) ( ) )  
( )  
% :  
:  
:  
:  
:  
( % ) :



( )  
) ( ) ( ) ( )  
) ( )  
( )  
( )  
:  
(% ) : % % :  
:  
:  
)  
(

Arc View Arc Gis



:( )

( )

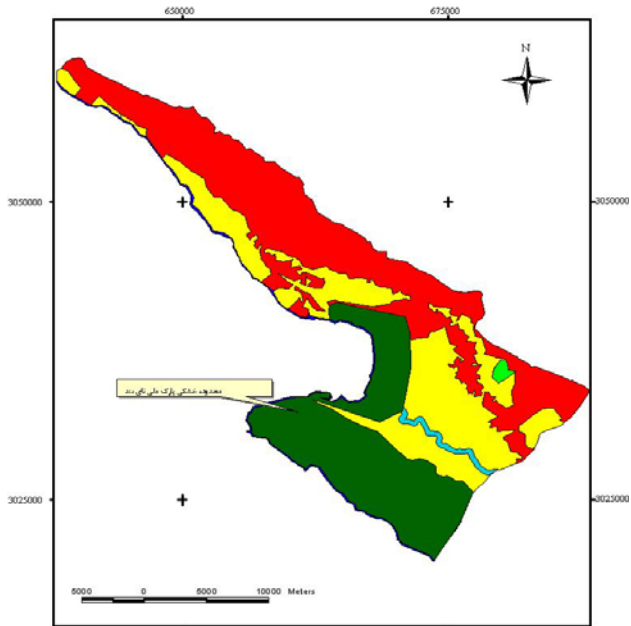
( )

.( )

:( )


:( )


.....



:( )

( ) •

( ) •

( ) •

)

(

( )

( )

( )

/ •  
•  
( )

( )  
( )  
( )  
:( )  
:( )

( ) : ( )

*		*	*		*		
*		*	*		*		
*		*	*		*	( )	
*		*	*		*	( )	
*	*	*	*	*	*		
*	*	*	*	*	*		
*		*	*		*		
*		*	*		*		
*		*	*		*		



•  
- /  
•  
/  
•  
/



.....

(

•

•

•

•

•

•

H<sub>2</sub>S

•

•

•

•

•

(

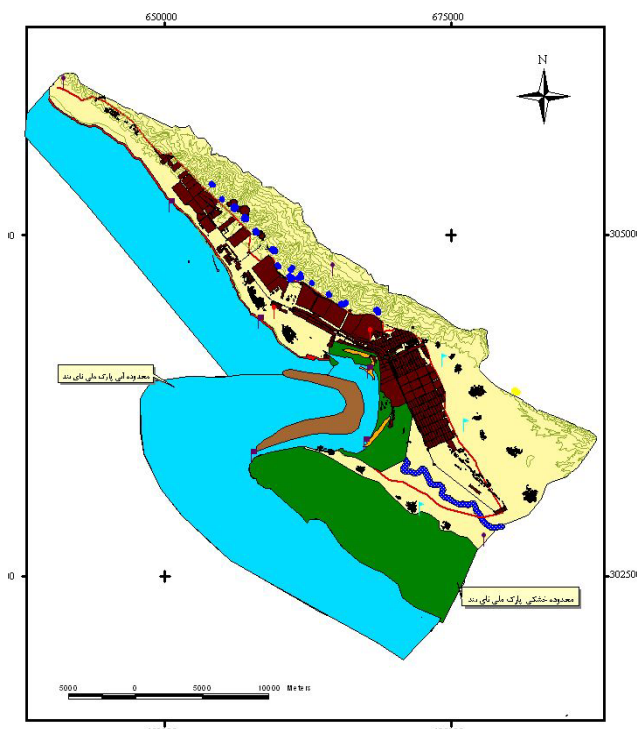
)

(

(

)

(



:( )

.....

- 
- 
- 

- 

- 

EMS

- 
- 

- 
- 

- 1- Environmental Impact Assessment
- 2- National Environmental Policy Act
- 3- Environmental Monitoring

( )

Canter,L.W.1996. Environmental Impact Assesment. MC. Graw- Hill .Pub: New York. Second Ed.660 pp.

Owfi,F. 2004. Status of Coral Reefs and their associated communities. Ministry of Jihad-e-Agriculture.