



ISSN 2251-7480

نشریه حفاظت منابع آب و خاک، سال سوم، شماره سوم، بهار ۱۳۹۳

## تأثیر برداشت شن و ماسه رودخانه‌ای بر تغییرپذیری ماهانه غلظت رسوب معلق

سیدحمیدرضا صادقی<sup>۱\*</sup>، سودابه قره‌محمودلی<sup>۲</sup>، عبدالواحد خالدی درویش‌ان<sup>۳</sup>، حسین خیرفام<sup>۴</sup>، محبوبه کیانی‌هرچگانی<sup>۴</sup> و پری سعیدی<sup>۴</sup>

(۱) استاده؛ گروه مهندسی آبخیزداری؛ دانشگاه تربیت مدرس؛ دانشکده منابع طبیعی؛ نور؛ ۷۶۴۸۹-۴۶۴۱۷؛ مازندران؛ ایران

\*نویسنده مسئول مکاتبات: [sadeghi@modares.ac.ir](mailto:sadeghi@modares.ac.ir)

(۲) دانش‌آموخته کارشناسی ارشد؛ گروه مهندسی آبخیزداری؛ دانشگاه تربیت مدرس؛ دانشکده منابع طبیعی؛ نور؛ ۷۶۴۸۹-۴۶۴۱۷؛ مازندران؛ ایران

(۳) استادیار؛ گروه مهندسی آبخیزداری؛ دانشگاه تربیت مدرس؛ دانشکده منابع طبیعی؛ نور؛ ۷۶۴۸۹-۴۶۴۱۷؛ مازندران؛ ایران

(۴) دانشجویان دکتری؛ گروه مهندسی آبخیزداری؛ دانشگاه تربیت مدرس؛ دانشکده منابع طبیعی؛ نور؛ ۷۶۴۸۹-۴۶۴۱۷؛ مازندران؛ ایران

تاریخ دریافت: ۱۳۹۲/۰۸/۰۸ تاریخ پذیرش: ۱۳۹۳/۰۳/۳۰

### چکیده

آگاهی از نوع، میزان و نحوه‌ی انتقال بار رسوبی در مقیاس‌های زمانی و مکانی متفاوت، به‌منظور پیش‌بینی رفتار هیدرولیکی کانال و جریان متأثر از فعالیت‌های معدن‌کاوی و مدیریت مناسب‌تر برداشت شن و ماسه ضروری است. حال آن‌که ابعاد مختلف تأثیر بهره‌برداری معادن شن و ماسه و تغییرپذیری آنها در مقیاس‌های زمانی و مکانی کمتر مورد توجه قرار گرفته است. از این‌رو پژوهش حاضر به بررسی تأثیر معادن واز علیا با برداشت شدت کم و به‌صورت سنتی، واز سفلی با برداشت نیمه صنعتی و با استفاده از ماشین‌آلات نیمه سنگین و معدن آتش‌رود با برداشت صنعتی و با استفاده از ماشین‌آلات سنگین در استان مازندران بر میزان غلظت بار معلق به‌صورت ماهانه از بهمن ۱۳۹۰ تا دی ۱۳۹۱ پرداخته است. با توجه به نتایج حاصل از پژوهش حاضر، مقدار غلظت بار معلق در بالادست معدن واز علیا در ماه‌های خرداد، آذر، بهمن و اسفند به‌ترتیب ۴۰، ۵، ۲۳ و ۷۵ درصد در معدن واز سفلی در ماه‌های فروردین، مرداد و بهمن به‌ترتیب ۲، ۱۲ و ۳۶ درصد و در معدن آتش‌رود نیز در ماه‌های اردیبهشت، خرداد و اسفند به‌ترتیب ۷۱، ۵۰ و ۹۴ درصد نسبت به پایین‌دست افزایش و در دیگر ماه‌ها کاهش یافت. لذا مقدار غلظت بار معلق در شرایط فعالیت معدن و شدت برداشت، افزایش بیشتری نسبت به قبل از معدن داشت. همچنین، دامنه اثر محدود و حداکثر در حدود چند صد متری محل برداشت بر غلظت رسوبات معلق و قاعدتاً هم‌زمان با مدت برداشت نیز مورد تأیید قرار گرفت.

**کلید واژه‌ها:** بار معلق؛ رفتار رسوبی؛ معدن‌کاوی

### مقدمه

رودخانه‌ها، الگو و میزان انتقال رسوب توسط جریان می‌شود (جباری و فرضی، ۱۳۸۸). رسوبات انتقالی توسط جریان رودخانه‌ای به‌صورت بار معلق<sup>۱</sup> و بار بستر<sup>۲</sup> می‌باشند. بار معلق به موادی اطلاق می‌شود که درون آب و بالاتر از لایه بستر در حرکت می‌باشد و وزن آنها توسط

سامانه‌های رودخانه‌ای به‌عنوان شریان‌های اصلی زیست‌بوم‌های زمینی تلقی می‌شوند و مجموعه‌ای از فعالیت‌های طبیعی و انسانی زمینه‌ساز تغییر و تحول در آن می‌باشد. افزایش روز افزون جمعیت همراه با افزایش برداشت شن و ماسه در مسیر رودخانه‌ها به‌منظور فعالیت‌های اقتصادی است که باعث تغییر در رفتار پویای

<sup>1</sup> Suspended Load

<sup>2</sup> Bed Load

در رفتار پویایی و شکل رودخانه به شدت برداشت و نوع مواد تشکیل دهنده رودخانه بستگی داشته است. هم‌چنین در شرایطی که کناره‌های رودخانه از مواد محکم تشکیل نشده باشد به دلیل افزایش قدرت حمل جریان تحت تأثیر برداشت شن و ماسه در بالادست، رودخانه تبدیل به پیچان رود شده و اگر کناره‌های رودخانه از مواد محکم تشکیل شده باشد افزایش عمق رودخانه و افت سطحی را در پی داشته است. (Ryan and Dixon, 2008) تغییرپذیری زمانی و مکانی مقادیر بار بستر، معلق و انحلالی در دو حوزه آبخیز جنگلی Little Granite Creek و Cache Creek آمریکا را بررسی کردند. نتایج نشان داد که انتقال بار معلق و انحلالی متأثر از بارش، آب حاصل از ذوب برف و زمین لغزش‌های بالادست بوده است. (Ashraf et al., 2011) با بررسی اثرات زیست محیطی چند معدن شن و ماسه در مالزی و با استفاده نمونه‌برداری از مقاطع و رسوبات رودخانه‌ای و نرم افزار HEC-RAS، اعلام نمودند که برداشت شن و ماسه، بار بستر در محل برداشت را کاهش و قدرت حمل جریان در پایین‌دست را افزایش داده، فرسایش بالادست و کناره‌ی رودخانه را در پی داشته و میزان گل‌آلودگی و اندازه و نوع رسوبات انتقالی را نیز تغییر داده است. (Sracek et al., 2012) با استفاده از اندازه‌گیری رسوبات انتقالی جریان و عناصر چسبیده به رسوبات به بررسی تأثیر برداشت معدن شن و ماسه و عناصر قیمتی دیگر در رودخانه Kafue در زامبیا پرداختند. آن‌ها نتیجه گرفتند که با افزایش برداشت معدن، مقدار رسوبات معلق افزایش یافته و به تبع آن نیز عناصری هم‌چون مس، کبالت و منگنز با اثرات سوء زیست محیطی در پایین‌دست افزایش داشته است. هم‌چنین در ماه‌های خشک مقدار رسوب معلق و عناصر مذکور نسبت به فصول مرطوب کاهش داشته است. (Bayram et al., 2013) با مطالعه‌ای در ترکیه به بررسی تغییرات مکانی و زمانی غلظت رسوب معلق در حوزه آبخیز Harsit پرداختند و به این نتیجه رسیدند که

جریان تحمل می‌شود و به مدت قابل توجهی به صورت معلق در آب باقی می‌ماند (رستمی و اردشیر، ۱۳۸۰؛ صادقی و ذاکری، ۱۳۹۲). تعادل حرکت مواد متحرک نیز در لایه‌ی مرزی بستر کانال، با تغییر در رژیم جریان، شکل و زبری مقطع کانال بر هم خواهد خورد (Putjaroon and Pongew, 1987). بر همین اساس برداشت شن و ماسه با تغییر در رژیم جریان باعث تغییر در میزان بار رسوبی انتقالی و فرسایش کنار رودخانه‌ای خواهد شد (Walling and Fang, 2003).

مطالعات پراکنده‌ای در سرتاسر جهان در رابطه با ارتباط برداشت شن و ماسه از بستر رودخانه‌ها صورت گرفته است. در همین راستا (Brown et al., 1998) با نمونه‌گیری از قبل و بعد از به‌ترتیب ۱۱ و ۳۴ معدن برداشت شن و ماسه از رودخانه‌های King و Illinois در آمریکا به این نتیجه رسیدند که مقدار گل‌آلودگی و اندازه‌ی رسوبات ریز و بستر بعد از محل معادن تغییر کردند. آنها تغییرات حاصل در خصوصیات ریخت‌سنجی رسوبات بستر را به دخالت‌های ایجاد شده طی برداشت معادن نسبت دادند. (Kondolf et al., 2002) با مطالعه تأثیر برداشت شن و ماسه بر رژیم جریان و انتقال بار رسوبی در مناطق مختلف جهان به این نتیجه رسیدند که برداشت شن و ماسه و ایجاد چاله‌های برداشت نه تنها باعث افزایش قدرت حمل رسوب در پایین‌دست و افزایش انتقال رسوبات بستری شده بلکه باعث گسترش چاله‌های برداشت به سمت بالادست نیز شده است. (Vignati, 2003) ویژگی‌های رسوبات بستر و بار معلق در رودخانه Po در ایتالیا را مورد بررسی قرار دادند و تغییرپذیری زمانی و مکانی کاملاً معنی‌دار و دو نما بودن توزیع‌های اندازه ذرات در رسوبات بستر و ناشی از تغییرات شرایط هیدرولوژیک را گزارش کردند.

(Rinaldi et al., 2005) با بررسی پژوهش‌های انجام شده در زمینه‌ی اثرات برداشت شن و ماسه و تجزیه و تحلیل آن در لهستان و اسپانیا به این نتیجه دست یافتند که تغییر

ضرورت برداشت معدن از لحاظ اجتماعی و اقتصادی، پایش اثرات برداشت به‌منظور مدیریت و کاهش اثرات سوء زیست محیطی ضروری می‌باشد. از طرفی با توجه به اهمیت رسوبات معلق، ضرورت انجام مطالعات گسترده‌تر و در تعامل با برداشت معدن به‌خوبی توجیه می‌شود. از این رو، در این پژوهش سعی گردیده است تا تأثیر معدن برداشت شن و ماسه با شرایط مختلف و در شرایط زمانی و طبعاً هیدرولوژیکی متفاوت بر میزان غلظت بار معلق مورد بررسی و تجزیه و تحلیل قرار گیرد. نتایج به‌دست آمده زمینه‌ساز مدیریت جامع منابع آب و خاک و طبعاً تأمین نیازهای جوامع انسانی و در عین حال کمینه‌سازی پیامدهای اکولوژیک آن خواهد بود.

#### مواد و روش‌ها

هدف از انجام پژوهش حاضر بررسی تأثیر معدن مختلف برداشت شن و ماسه بر تغییرات غلظت رسوبات معلق طی دوره یک‌ساله می‌باشد. به‌همین منظور ابتدا کلیه اطلاعات پایه شامل نقشه‌ها، عکس‌ها و تصاویر ماهواره‌ای قدیمی و جدید رودخانه‌های مهم استان مازندران در مقیاس موجود و در نزدیکی دانشکده منابع طبیعی دانشگاه تربیت مدرس به‌سبب امکان دسترسی راحت و انجام آنالیزهای مربوطه جمع‌آوری شد. در این خصوص از تصاویر ماهواره‌ای موجود و مطالعات پیشین (صادقی و خالدی درویشان، ۱۳۸۵؛ صادقی و همکاران، ۱۳۸۷) نیز استفاده شد. همچنین مطالعات تکمیلی از طریق کنترل‌های زمینی و به‌هنگام نمودن اطلاعات و نقشه‌های جدید با استفاده از مراجعه‌ی حضوری در منطقه، مصاحبه با افراد محلی صورت گرفت. در ادامه موقعیت دقیق معدن برداشت شن و ماسه به کمک اطلاعات موجود و بازدیدهای میدانی و با استفاده از GPS<sup>۲</sup> مشخص و اطلاعات مربوط به سال تأسیس، مقدار کل تقریبی برداشت سالانه و حتی میزان فعالیت آن‌ها تعیین گردید.

فاضلاب شهری، سد و معادن شن و ماسه کیفیت آب را به شدت تحت تأثیر قرار داده و باعث افزایش غلظت رسوب معلق و گل‌آلودگی می‌شوند.

در ایران نیز (صادقی و خالدی درویشان، ۱۳۸۵) با مطالعه‌ای در رودخانه واز در استان مازندران نشان دادند که برداشت شن و ماسه سبب افزایش توان حمل رسوب در رودخانه مذکور شد. این افزایش از طریق تغییر در دانه‌بندی رسوبات و به‌ویژه بالا بردن غلظت رسوبات معلق و در نتیجه افزایش انرژی جریان آب اتفاق افتاده است. همچنین (سعیدی و صادقی، ۱۳۸۹) در مطالعه‌ای به تحلیل رسوب‌نمودها و حلقه‌های سنجه مشاهداتی رگبارها در حوزه آبخیز آموزشی دانشگاه تربیت مدرس پرداختند که نتایج به‌دست آمده از بررسی رسوب‌نمودها بیانگر وقوع زود هنگام اغلب آنها به طور متوسط  $2/881 \pm 2/600$  ساعت در مقایسه با آب‌نمودها و در واقع ایجاد حلقه‌های سنجه ساعت‌گرد بوده است. ولی رفتار آن در شرایط برداشت شن و ماسه از بستر رودخانه و نیز مناطق تحت پوشش رگبارها متفاوت بوده است که دلالت بر شرایط پیچیده حاکم بر سامانه آبخیز جنگلی مورد مطالعه بوده است. (جباری و فرضی، ۱۳۸۸) پس از بررسی تأثیر برداشت شن و ماسه بر پویایی حمل رسوب و شکل بستر رودخانه‌ی رازآور کرمانشاه اعلام نمودند که در محل برداشت مصالح، مقدار غلظت بار معلق به شدت افزایش یافته ولی به‌تدریج از مقدار غلظت آن کاسته شده و بعد از فاصله تقریباً ۶۰۰ متری از محل برداشت، به حالت سابق خود برگشته است. (صادقی و خیرفام، ۱۳۹۰) در پژوهشی به‌منظور بررسی تأثیر برداشت شن و ماسه بر میزان انتقال بار معلق و بستر در رودخانه کجور به این نتیجه دست یافتند که پس از برداشت شن و ماسه از رودخانه بار معلق بین ۱۸ تا ۳۳ درصد افزایش یافته است و بار بستر نیز به طور متوسط ۴۵ درصد بیشتر از حالت بدون برداشت مصالح بوده است. از جمع‌بندی سوابق مرتبط با پژوهش می‌توان اظهار نمود که علی‌رغم

<sup>۲</sup> Global Positioning System

پایین دست معادن مطالعاتی، انتخاب شدند. نمونه برداری طی یک دوره‌ی یک‌ساله به صورت ماهانه در هر ماه یکبار نمونه برداری از بهمن ۱۳۹۰ تا دی ماه ۱۳۹۱ انجام پذیرفت. به طوری که برای نمونه برداری رسوب معلق ابتدا ظروف نمونه برداری پلاستیکی یک لیتری شسته شد (Fernández et al., 2008). سپس به روش انتگراسیون عمقی و در امتداد قائم از رودخانه نمونه برداری صورت گرفت (Edwards and Glysson, 1999؛ مهدوی، ۱۳۸۶). هم‌زمان با نمونه برداری، ویژگی‌های نمونه‌های برداشت شده از قبیل ساعت، تاریخ و شماره روی ظروف نمونه درج شدند.

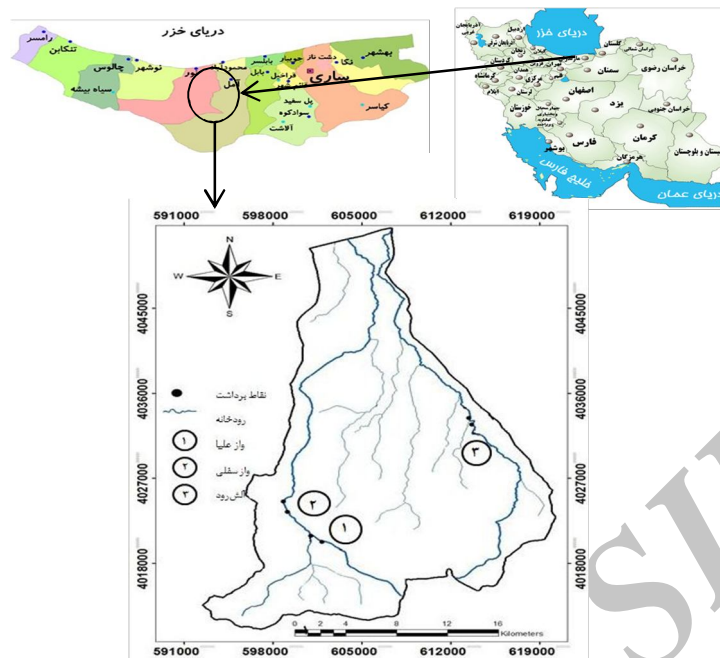
سپس حجم معینی از نمونه رسوبات در ظروف یک لیتری ریخته شده تا با استفاده از روش برجای‌گذاری<sup>۴</sup> (Sadeghi et al., 2008) به مدت ۴۸ ساعت به صورت یکنواخت قرار داده تا عمل ته‌نشینی رسوبات صورت پذیرد.

بعد از دو روز، آب روی نمونه‌ها را خالی نموده و باقی‌مانده رسوبات را با آب مقطر شستشو داده (Sadeghi et al., 2006) در داخل ظروفی آلومینیومی با وزن اولیه مشخص ریخته (Pongewn and Putjaroon, 1987؛ صادقی و همکاران، ۱۳۸۴) و سپس به مدت ۲۴ ساعت در آون با دمای ۱۰۵ درجه سانتی‌گراد خشک گردید (Sadeghi et al., 2006؛ Sadeghi et al., 2009؛ Saeidi and 2010). رسوبات خشک همراه با ظروف آلومینیومی با استفاده از ترازوی دیجیتالی با دقت یک هزارم گرم وزن و نهایتاً از وزن اولیه ظروف کسر و سپس غلظت رسوبات معلق در هر نمونه به دست آمد.

معادن واز علیا با شدت کم و برداشت به صورت دستی توسط مردم بومی در بالادست روستای واز علیا در انتهای رودخانه فرعی گزناسرا در رودخانه‌ی واز و هم‌چنین معدن واز سفلی با برداشت توسط تجهیزات نیمه سنگین در فاصله ۵ کیلومتری شمال روستای واز سفلی و در جهت پایین دست رودخانه وازرود در حوزه‌ی آبخیز واز با مساحت ۱۴۱۰۲ هکتار در ارتفاعات جنوبی بخش چمستان، از توابع شهرستان نور قرار گرفته است. معدن آله‌رود نیز با برداشت به صورت کاملاً صنعتی و با ادوات سنگین در فاصله حدود ۱۰ کیلومتری مسیر چمستان به آمل در حوزه‌ی آبخیز آله‌رود با مساحت ۲۴۱۵ هکتار در استان مازندران به عنوان محل انجام پژوهش انتخاب شدند. حوزه آبخیز واز در ۱۵° ۵۵' ۵۱" تا ۱۵° ۱۲' ۵۲" طول شرقی و ۳۶° ۱۲' ۱۳" تا ۳۶° ۱۲' ۳۰" عرض شمالی قرار دارد. حوزه آبخیز مذکور با کاهش تدریجی ارتفاع به سمت شمال به مناطق جلگه‌ای دریای خزر متصل می‌شود (خالقی، ۱۳۷۷). شیب متوسط حوضه ۴۰ درصد، ارتفاع حداقل و حداکثر حوضه نیز ۲۷۰ و ۳۳۵۰ متر و ارتفاع متوسط آن ۱۸۰۰ متر بالاتر از سطح آب‌های آزاد می‌باشد (متولی، ۱۳۷۴). حوزه‌ی آبخیز آله‌رود نیز در حاشیه جاده اصلی چمستان به آمل و در حد واسط طول جغرافیای ۳۰° ۱۸' ۵۲" تا ۵۲° ۱۵' ۰۰" شرقی و عرض ۲۵° ۲۵' ۳۶" تا ۳۶° ۲۰' ۵۰" شمالی گسترش یافته است. شیب متوسط منطقه مورد مطالعه نیز ۲۰ درصد می‌باشد (اداره کل منابع طبیعی استان مازندران، ۱۳۸۲).

از آنجایی که شناخت تأثیرات برداشت شن و ماسه بر غلظت رسوبات معلق نیازمند برداشت نمونه رسوبات معلق در قبل و بعد از محل برداشت شن و ماسه می‌باشد، لذا کلیه‌ی شرایط حاکم بر مقاطع مورد نظر از قبیل امتداد مستقیم بازه، عرض حداقل، دسترسی آسان، ثبات شرایط نسبی هیدرولیکی در عرض و در بین مقاطع در نظر گرفته شد و همچنین با لحاظ اطمینان از عدم برداشت و حداقل دخالت‌های انسانی، مقاطع مورد نظر در بالادست و

<sup>4</sup> Decantation



شکل ۱. موقعیت قرارگیری معدن‌های مورد مطالعه در استان مازندران

و پایین‌دست سه معدن واز علیا، واز سفلی و آتش‌رود طی برداشت نمونه‌های رسوب معلق به مدت یک سال در مقیاس ماهانه در جدول ۱ و شکل ۲ ارائه شده است.

## نتایج و بحث

نتایج حاصل از غلظت رسوبات معلق به منظور بررسی تاثیر برداشت معدن شن و ماسه با شدت‌های فعالیت و زمان‌های مختلف از بهمن ۱۳۹۰ تا دی ۱۳۹۱ در بالادست

جدول ۱- مقادیر غلظت رسوب معلق (گرم در لیتر) اندازه‌گیری شده قبل و بعد از معدن‌های مورد مطالعه

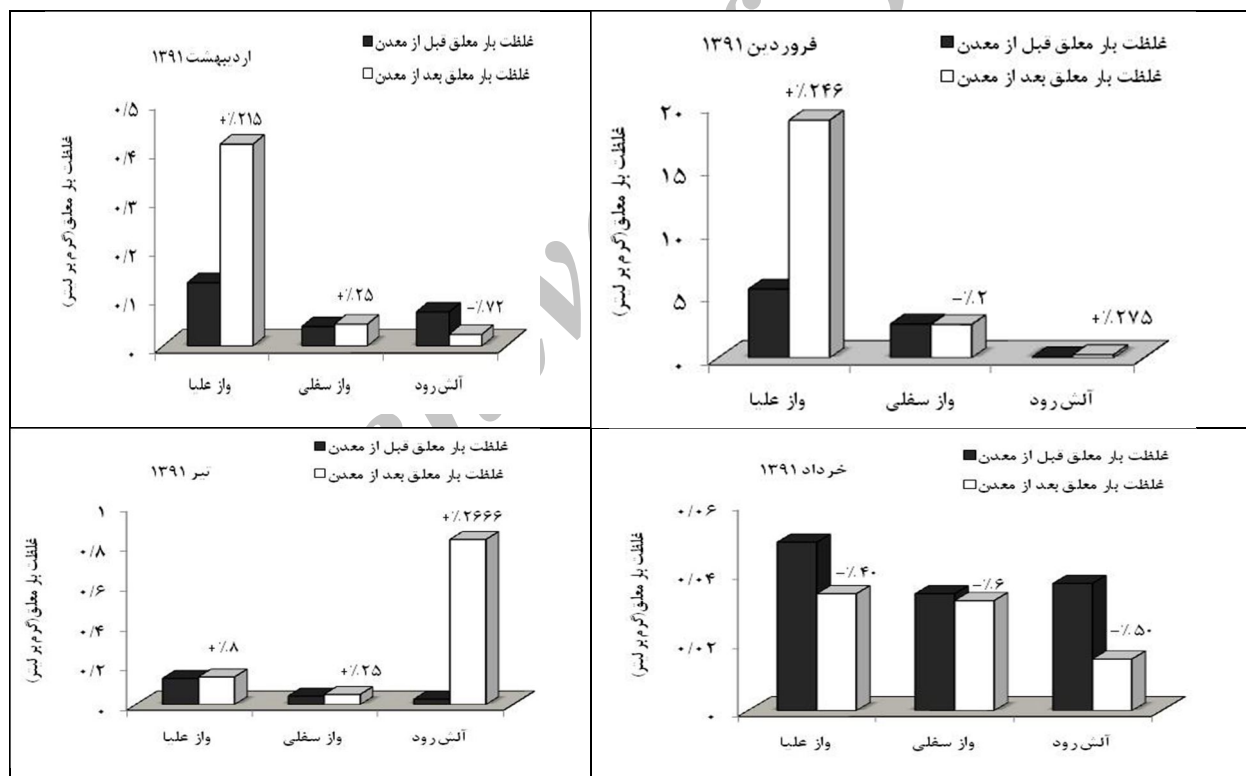
زمان	معدن		واز علیا		واز سفلی		آتش‌رود	
	بالادست	پایین‌دست	بالادست	پایین‌دست	بالادست	پایین‌دست	بالادست	پایین‌دست
فروردین ۱۳۹۱	۵/۴۴	۱۸/۸۳	۲/۶۸	۲/۶۳	۰/۶	۰/۲۴		
اردیبهشت ۱۳۹۱	۰/۱۳	۰/۴۱	۰/۰۴	۰/۰۵	۰/۰۷	۰/۰۲		
خرداد ۱۳۹۱	۰/۰۵	۰/۰۳	۰/۰۳	۰/۰۳	۰/۰۴	۰/۰۲		
تیر ۱۳۹۱	۰/۱۳	۰/۱۴	۰/۰۴	۰/۰۵	۰/۰۳	۰/۰۸۳		
مرداد ۱۳۹۱	۰/۶۹	۰/۹۲	۰/۱۷	۰/۱۵	۰/۰۸	۰/۲۸		
شهریور ۱۳۹۱	۰/۰۵	۰/۰۷	۰/۰۶	۰/۰۸	۰/۰۴	۰/۰۷۷		
مهر ۱۳۹۱	۰/۱۶	۰/۴۷	۰/۱۲	۰/۱۳	۰/۰۶	۰/۲۰		
آبان ۱۳۹۱	۰/۰۹	۰/۲۷	۰/۰۹	۰/۱۰	۰/۰۳	۰/۲۶		
آذر ۱۳۹۱	۲/۹۷	۲/۸۴	۰/۷۲	۰/۹۶	۰/۰۹	۰/۱۱		
دی ۱۳۹۱	۰/۰۸	۰/۱۵	۰/۰۴	۱/۲۸	۰/۰۳	۰/۱۴		
بهمن ۱۳۹۰	۰/۳۴	۰/۲۶	۰/۱۹	۰/۱۲	۰/۰۲	۰/۰۸		
اسفند ۱۳۹۰	۰/۲۴	۰/۰۶	۰/۰۶	۰/۱۵	۱/۰۸	۰/۰۶		

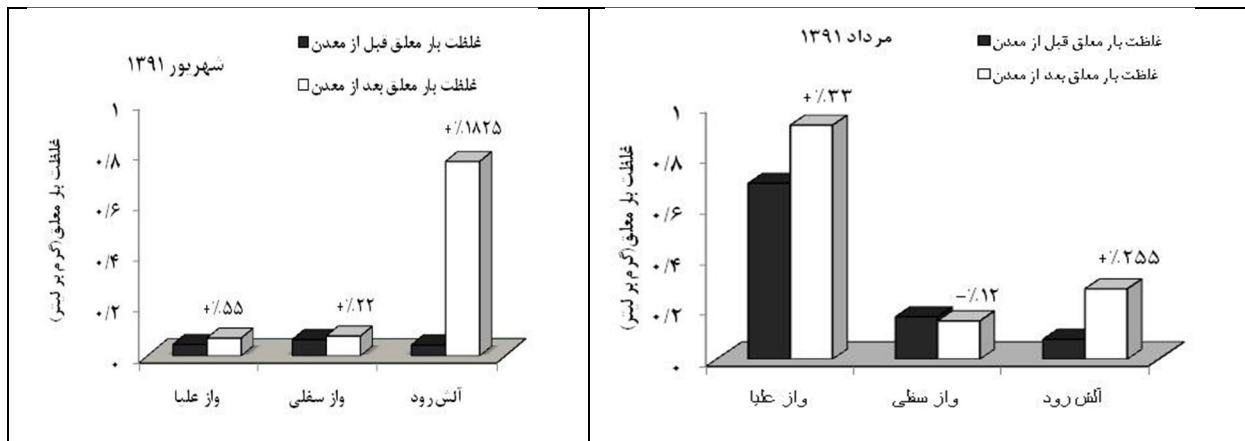
ارائه شده، محاسبه گردید. جدول ۱ و شکل ۲ نتایج حاصل از اندازه‌گیری غلظت بار معلق را نشان می‌دهد.

نتایج مربوط به تغییرات غلظت بار معلق در ماه‌های مختلف در سه ایستگاه مطالعاتی با توجه به روش کار

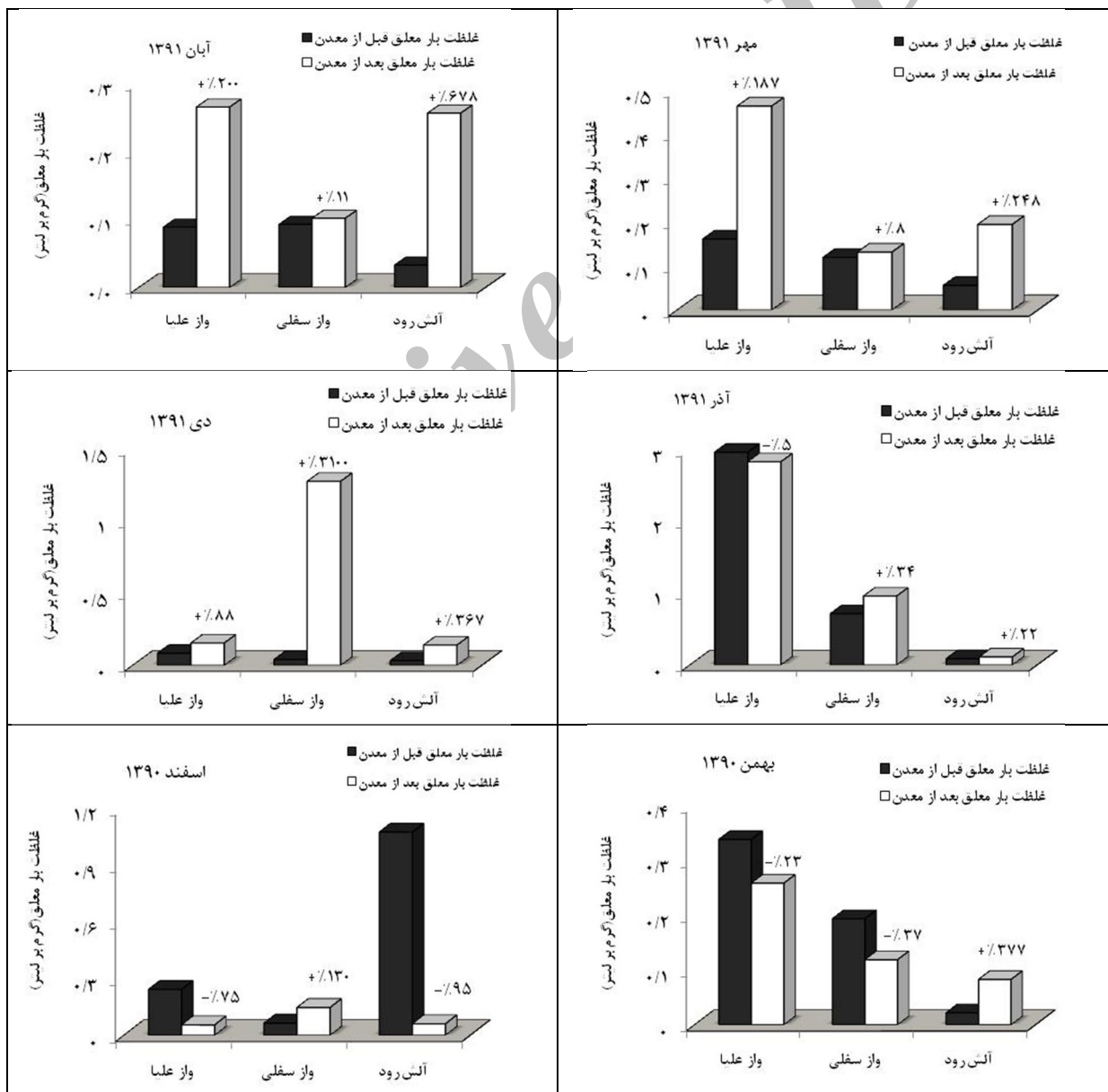
معدن واز سفلی، واقع در چند کیلومتری پایین‌تر از محل معدن و با شرایط مشابه با شرایط حاکم بر واز علیا تطابق ندارد. شیب بیش‌تر و هم‌چنین دخالت زیادتر ناشی از برداشت معدن واز علیا از دلایل مهم برای توجیه تغییرات گزارش شده می‌باشد. در معدن آتش‌رود، تأمین شن و ماسه در محل دپو از طریق برداشت کناره‌های رودخانه صورت پذیرفته و هم‌چنین گودال‌هایی ناشی از برداشت در ماه‌های قبل، در اثر فعالیت‌های جدید یا از بین رفته و یا تغییر کرده‌اند. لذا این فعالیت‌ها باعث افزایش غلظت بار معلق حتی با وجود تغییر کم در دبی جریان در پایین‌دست معدن نسبت به بالادست معدن و در حد ۲۷۵ درصد شده است.

همان‌گونه که در شکل ۲ مشاهده می‌شود و با توجه به جدول ۱، نتایج به‌دست آمده در فروردین ۱۳۹۱ نشان می‌دهد که در معدن واز علیا، برداشت شن و ماسه در شرایط سیلابی در بالادست و پایین‌دست معدن صورت گرفته، علاوه بر این‌که باعث تغییرات مکانی جریان و عرض بستر در پایین‌دست شده، غلظت بار معلق در بعد از معدن با مقدار ۱۸/۸۳ گرم در لیتر حدود ۲/۵ برابر نسبت به بالادست افزایش یافته است. نتایج مذکور با (Kumar and Das, 2000)، (Lana-Renault and Regues, 2007) و (سعیدی و صادقی ۱۳۸۹) مبنی بر افزایش بار معلق علاوه بر دبی، متأثر از بارش و تغییرات زمانی، مطابقت دارد. حال آن‌که تغییرات گزارش شده در





شکل ۲. نمودار تغییرات ماهانه غلظت بار معلق قبل و بعد معدن در ایستگاه‌های مورد مطالعه



ادامه شکل ۲. نمودار تغییرات ماهانه غلظت بار معلق قبل و بعد معدن در ایستگاه‌های مورد مطالعه

افزایش بسیار بالا و به میزان ۳۰ برابری بوده است. یکی از مهم‌ترین دلایل آن افزایش برداشت شن و ماسه از بستر رودخانه می‌باشد.

بر اساس شکل ۲ و با توجه به جدول ۱ در مرداد ۱۳۹۱ می‌توان این‌گونه بیان کرد که در معدن واز علیا غلظت بار معلق در پایین‌دست معدن ۳۳/۰۴ درصد بیش‌تر از بالادست معدن بوده است. برداشت در معدن توسط افراد بومی در مقاطع کناری رودخانه صورت می‌گرفت. در معدن واز سفلی نیز مقدار غلظت بار معلق در بالادست معدن ۱۲ درصد بیش‌تر از پایین‌دست معدن بود. دلیل این امر فعال نبودن معدن مذکور در زمان برداشت نمونه بوده است. در معدن آلتش‌رود نیز برداشت شن و ماسه در اطراف رودخانه و فعالیت‌های شدید با استفاده از تجهیزات نسبتاً سنگین برداشت شن و ماسه از قبیل لودر در محل دپو صورت می‌گرفت. در معدن آلتش‌رود، پایین‌دست معدن نسبت به بالادست آن به دلیل برداشت معدن در بستر رودخانه و در محل دپو توسط تجهیزات سنگین غلظت بار معلق ۲۵۵/۱۲ درصد نسبت به قبل از معدن افزایش یافت. تحلیل نتایج به‌دست آمده از تغییرات بار معلق در مرداد ماه برای هر یک از معادن مورد مطالعه نشان داد که در هر شرایطی هم‌زمان با برداشت شن و ماسه و با هر شیوه برداشت، غلظت بار معلق پس از معدن افزایش یافته است.

دقت در شکل ۲ در شهریور ۱۳۹۱ نشان می‌دهد که در معدن واز علیا در بالادست و پایین‌دست معدن به دلیل برداشت شن و ماسه توسط افراد بومی، غلظت بار معلق بعد از معدن ۵۵/۵۵ درصد بیش‌تر از قبل معدن بود. برداشت شن و ماسه باعث ایجاد چاله‌های کوچکی شده که نه تنها باعث افزایش قدرت حمل رسوب در پایین‌دست و افزایش انتقال رسوبات بستری شده بلکه باعث گسترش چاله‌های برداشت به سمت بالادست (Kondolf et al., 2002) نیز شده است. در معدن واز سفلی به دلیل فعالیت در محل دپو تفاوت اندکی (۲۱/۸۷)

در اردیبهشت ۱۳۹۱ نیز بر اساس شکل ۲، فعالیت و برداشت در معدن واز علیا، باعث افزایش قابل توجه غلظت بار معلق (بیش از دو برابر) در پایین‌دست نسبت به بالادست شده است. عدم فعالیت معدن در واز سفلی باعث گردید تا برای دومین ماه متوالی غلظت بار معلق در قبل و بعد از معدن ثابت و بدون تغییر باشد. حال آن‌که در معدن آلتش‌رود با توجه به ثبات شرایط اقلیمی و هیدرولوژیکی و عدم فعالیت در مقطع رودخانه، غلظت بار معلق در بالادست معدن بیش‌تر از پایین‌دست معدن بوده است. وجود گودال‌ها در بستر رودخانه (Kondolf et al., 2002) ناشی از بهره‌برداری و هم‌چنین پهن‌شدگی زیاد بستر آن بعد از معدن (Chen, 2011) به عنوان عوامل اصلی کاهش غلظت بار معلق پس از معدن محسوب می‌شوند. در خرداد ۱۳۹۱ نیز عدم فعالیت در ایستگاه واز علیا و آلتش‌رود به دلیل شرایطی از قبیل کاهش شیب، پهن‌شدگی مقطع و ایجاد گودال‌ها باعث کاهش غلظت بار معلق بعد از معدن شده است. در معدن واز سفلی نیز به نظر می‌رسد پس از گذشت زمان و تعطیلی معدن تغییرات غلظت بار معلق در قبل و بعد از معدن بسیار کم بوده است.

نتایج غلظت بار معلق در تیر ۱۳۹۱ با توجه به شکل ۲ و داده‌های جدول ۱ نشان می‌دهد که در معدن واز علیا با توجه به این‌که برداشت شن و ماسه در محل معدن صورت گرفته است ولی به دلیل وقوع بارندگی، غلظت بار معلق در بالادست نیز به سبب وجود دیواره‌های ریزدانه، سست و با شیب تند و انتقال رسوبات آن توسط رواناب‌ها به مقطع رودخانه، به نسبت غلظت بار معلق در پایین‌دست افزایش یافت. در معدن واز سفلی نیز افزایش غلظت بار معلق در پایین‌دست معدن فقط متأثر از اضافه شدن رسوبات کنار رودخانه‌ای توسط رواناب‌ها در فاصله‌ی بین دو محل نمونه‌برداری در بالادست و پایین‌دست بوده است. اما در معدن آلتش‌رود، غلظت بار معلق در پایین‌دست رودخانه نسبت به بالادست آن با



علاوه بر برداشت شن و ماسه از رودخانه، ذوب ناگهانی برف، بارش یافته طی روزهای گذشته در بالادست منطقه و روان آب ناشی از آن نیز باعث افزایش انتقال ذرات ریز به داخل رودخانه شده که باعث افزایش غلظت بار معلق نسبت به ماه‌های قبل شد. نتایج حاصل با افزایش بار شسته از سطح حوزه آبخیز و تغییر در دانه‌بندی رسوبات به دلایل گفته شده با یافته‌های Ryan and Dixon (2008؛ Ashraf et al., 2011 و Sracek et al., 2012) در این خصوص مطابقت دارد. در معدن واز سفلی مقدار غلظت بار معلق پایین دست معدن حدود ۳۴ درصد نسبت به بالادست معدن بیش تر شده است. در این ماه برداشت شن و ماسه از بستر رودخانه و محل دپو توسط لودر و کامیون انجام می‌گرفت. در این ماه در اثر فعالیت‌های صورت گرفته و تغییر بستر رودخانه در محل برداشت شن و ماسه، گودال‌هایی به وجود آمده بود که باعث کاهش سرعت آب و ایجاد فرصت ته‌نشینی رسوبات حمل شده توسط جریان شد. در معدن آکشرود به دلیل فعالیت معدن در محل دپو و خارج از بستر رودخانه، غلظت بار معلق در بعد از معدن تغییر محسوسی نداشته است.

نتایج تحلیل در دی ۱۳۹۱ نشان داد که در هر سه معدن شن و ماسه مقدار غلظت بار معلق در پایین دست معادن نسبت به بالادست آن‌ها به ترتیب ۱۸۳، ۳۲۰ و ۴۳۰ درصد افزایش داشته است. افزایش غلظت رسوب معلق پس از معدن هم‌چون سایر ماه‌های واجد تغییرات با نتایج (Brown et al., 1998) در امریکا، (Ashraf et al., 2011) در مالزی، (صادقی و خیرفام، ۱۳۹۰) در حوزه آبخیز کجور مطابقت دارد. با توجه به این امر که پس از برداشت شن و ماسه از بستر رودخانه‌های شنی و درشت‌دانه چاله‌هایی در بستر آن‌ها به وجود آمده که جریان، رسوبات خود را در این چاله‌ها بر جای گذاشته و پس از آن که ظرفیت و توان حمل جریان بیش تر شده، با برداشت رسوبات ریزدانه‌ای که قبلاً جریان ظرفیت حمل آن را

درصدی) در میزان غلظت بار معلق در معدن مشاهده شد. در معدن آکشرود، غلظت بار معلق پایین دست معدن نسبت به بالادست معدن به نسبت قابل توجهی حدود ۱۷ برابر افزایش یافته است. در این ماه فعالیت شدید برداشت شن و ماسه در محل دپو انجام می‌گرفت که باعث ورود جریان گل‌آلود از طریق روان آب‌های محل دپوی شن و ماسه به رودخانه می‌شد.

داده‌های مربوط به مهر ۱۳۹۱ در جدول ۱ و شکل ۲ نیز نشان می‌دهد که در معدن واز علیا با افزایش برداشت شن و ماسه از رودخانه، میزان غلظت بار معلق در پایین دست معدن نسبت به بالادست آن حدود ۱۸۷/۳۰ درصد افزایش داشته است. در معدن واز سفلی غلظت بار معلق در بالادست و پایین دست معدن تقریباً ثابت بوده و تغییر محسوسی نداشت. در معدن آکشرود برداشت شن و ماسه از رودخانه و فعالیت معدن باعث افزایش ۲۴۸/۲۱ درصدی غلظت بار معلق در پایین دست معدن شد به نحوی که در بالادست معدن آب رودخانه کاملاً صاف و زلال ولی در پایین دست گل‌آلود بود.

در آبان ۱۳۹۱ نیز نتایج حاکی از آن است که در معدن واز علیا در اثر فعالیت برداشت شن و ماسه با تراکتور و تردهای متعدد، تغییرات زیادی در میزان غلظت بار معلق مشاهده شد به نحوی که غلظت بار معلق در پایین دست این ماه به ۰/۲۷ گرم در لیتر رسید. در معدن واز سفلی نیز افزایش غلظت بار معلق در پایین دست معدن متأثر از اضافه شدن رسوبات کنار رودخانه‌ای در اثر ریزش‌ها و شستشوی جریان در فاصله‌ی بین دو محل نمونه‌برداری در بالادست و پایین دست بوده است. در معدن آکشرود نیز در اثر فعالیت شدید معدن شن و ماسه، غلظت بار معلق در پایین دست معدن نسبت به بالادست معدن ۶۷۸/۷۸ درصد افزایش یافت.

مطابق شکل ۲ و جدول ۱ در آذر ۱۳۹۱، در معدن واز علیا برداشت شن و ماسه از بستر رودخانه توسط افراد بومی با تراکتور به شدت در حال انجام بود. در این ماه

نداشته است، غلظت بار معلق در پایین دست معدن افزایش محسوسی را داشته است. (Lee et al., 1993; Nalluri and Featherstone, Walling and Fang, 2003; Ashraf et al., 2011؛ صادقی و خالدی درویشان، ۱۳۸۵ و جباری و فرضی، ۱۳۸۸) نتایج مشابهی را گزارش داده‌اند.

نتایج در بهمن ۱۳۹۰ نیز نشان می‌دهد که در معدن واز علیا با وجود برداشت معدن یک روز قبل از نمونه برداری مقدار غلظت بار معلق قبل از معدن حدود ۲۳ درصد نسبت به بعد از معدن بیشتر بود. سست بودن دیواره‌های مقطع رودخانه در بالادست معدن و انتقال ذرات ریز در اثر روان آب حاصل از بارندگی و ذوب برف به داخل رودخانه را می‌توان دلیل آن برشمرد که با نتایج پژوهش‌گران پیشین از قبیل (Matinez-Mena et al., 2001؛ Rinaldi et al., 2005؛ Ryan and Dioxon, 2008) مطابق است. اما با توجه به این که پس از معدن، عرض رودخانه افزایش و طبعاً سرعت آب کاهش می‌یابد لذا امکان افزایش ته‌نشینی ذرات معلق وجود داشته که باعث کاهش غلظت بار معلق در بعد از معدن شده است. در معدن واز سفلی نیز مقدار غلظت بار معلق ۳۶ درصد در بالادست معدن بیشتر از پایین دست معدن بود. دلیل این امر را می‌توان به فعال نبودن معدن مذکور در زمان برداشت نمونه و همچنین شرایط طبیعی رودخانه در مقاطع نمونه برداری نسبت داد. اما در معدن آلتش رود نیز به دلیل صنعتی بودن و برداشت معدن توسط تجهیزات سنگین، بستر رودخانه در محل معدن و همچنین به دلیل دانه ریز بودن رسوبات بستر، رودخانه دارای شرایط سیستم ناپایداری بوده که افزایش غلظت بار معلق پایین دست معدن مذکور تا ۳۷۷ درصد نسبت به بالادست معدن شده است.

نتیجه شکل ۲ مربوط به اسفند ۱۳۹۰ نشان می‌دهد که در معدن واز علیا به علت ذوب برف و انتقال رسوبات کناره‌ی رودخانه به داخل رودخانه (Matinez-Mena et

al., 2001)، غلظت بار معلق در مقطع بالادست معدن ۳/۵۲ برابر بیش تر از پایین دست معدن بود. کاهش شیب و عریض تر شدن مقطع رودخانه در پایین دست معدن و ته‌نشینی رسوبات جریان را می‌توان دلیل کاهش غلظت بار معلق در پایین دست معدن دانست. در معدن واز سفلی با وجود تعطیلی معدن شن و ماسه، غلظت بار معلق در پایین دست معدن ۱۳۰ درصد افزایش یافته که علاوه بر تأثیر تخریب مقطع رودخانه در محل معدن، ذوب برف و افزایش غلظت بار معلق از بالادست به پایین دست را می‌توان عامل مؤثر دیگر در افزایش غلظت بار معلق در پایین دست معدن نسبت به بالادست دانست. به طور کلی نتایج بیانگر افزایش مقدار غلظت بار معلق در قبل از معدن واز علیا در برخی از ماه‌ها نسبت به دو معدن دیگر بود، دلیل این امر وجود دیواره‌های سست و عمیق این مقطع از رودخانه بود که ذرات رسوب با بارش باران و یا در اثر روان آب حاصل از ذوب برف به داخل رودخانه ریخته شده و غلظت بار معلق را افزایش داد که با یافته‌های (Matinez-Mena et al., 2001؛ Rinaldi et al., 2005؛ Ryan and Dioxon, 2008؛ Ashraf et al., 2011؛ Sracek et al., 2012) مطابقت دارد. وقوع بارش، سطح و مقدار فعالیت معدن و تغییرپذیری مؤلفه‌های مؤثر بر انتقال رسوب (ریزش دیواره‌ها، تغییر شیب و دبی) و همچنین اثر ترکیبی آن‌ها از عوامل مؤثر بر تغییر غلظت رسوب معلق در معادن مورد نظر ارزیابی شدند. نتایج به دست آمده با گزارش‌های (Lee Brown et al., 1998؛ Rinaldi et al., 1997؛ Kondolf, G.M. 1997) و صادقی و خالدی درویشان، ۱۳۸۵؛ جباری و فرضی، ۱۳۸۸ و صادقی و خیرفام، ۱۳۹۰) در این خصوص هم‌سو است. همچنین دامنه تأثیر معنی‌داری حداکثر ۶۰۰ متر، (جباری و فرضی، ۱۳۸۸) و ۱۰۰ متر در تحقیقات مشابه، (ذاکری، ۱۳۹۲) و در خصوص فاصله تأثیر برداشت معدن بر غلظت رسوبات نیز تأیید شده است. با توجه به نتایج حاصل از پژوهش حاضر می‌توان

رستمی م. و اردشیر ع. ۱۳۸۰. ارائه روشی به‌منظور بهبود برآورد بار رسوب معلق رودخانه‌ها، سومین کنفرانس هیدرولیک رسوب، دانشکده فنی دانشگاه تهران، ۱۵-۱۷، ۱-۸ ص.

ذاکری م.ع. ۱۳۹۲. تغییرپذیری زمانی بار رسوبی حوضه‌ای و آبراهه‌ای در رودخانه کجور، پایان‌نامه کارشناسی ارشد، مهندس آبخیزداری، دانشگاه تربیت مدرس، ۸۰ ص.

سعیدی پ. و صادقی س.ح.ر. ۱۳۸۹. تحلیل رسوب‌نگارها و حلقه‌های سنجه مشاهداتی رگبارها در حوزه آبخیز آموزشی دانشگاه تربیت مدرس. مجله پژوهش‌های حفاظت آب و خاک، ۱۷(۱): ۹۷-۱۱۷.

صادقی س.ح.ر.، توفیقی ب. و مهدوی م. ۱۳۸۴. تهیه مدل تخمین رسوب لحظه‌ای در حوزه آبخیز زرین درخت، مجله منابع طبیعی ایران، ۵۸(۴): ۷۵۹-۷۶۷.

صادقی س.ح.ر. و خالدی‌درویشان ع. و. ۱۳۸۵. بررسی نقش برداشت شن و ماسه بر افزایش توان حمل رسوب رودخانه، هفتمین سمینار بین‌المللی مهندسی رودخانه، اهواز، ۲۴ تا ۲۶ بهمن، ۱۳۸۵: ۸۸-۸۹.

صادقی س.ح.ر.، خالدی‌درویشان ع.و. و غلامی ل. ۱۳۸۷. تأثیر برداشت شن و ماسه بر خصوصیات ریخت‌سنجی رسوبات بستر رودخانه، نشریه انجمن زمین‌شناسی مهندسی ایران، ۱(۲): ۷۵-۸۶.

صادقی س.ح.ر. و خیرفام ح. ۱۳۹۰. تأثیر برداشت شن و ماسه بر میزان انتقال بار معلق و بستر در رودخانه‌ی کجور. پنجمین کنفرانس سراسری آبخیزداری و مدیریت منابع آب و خاک، کرمان، ۱۰ تا ۱۱ اسفند، ۷ ص.

صادقی، ح. و ذاکری، م. ۱۳۹۲. توزیع اندازه ذرات رسوب معلق در فواصل زمانی معین در رودخانه کجور. مجله حفاظت منابع آب و خاک، ۳(۲): ۷۳-۸۲.

متولی ص. ۱۳۷۴. مکانیسم فرسایش توده‌ای و روش‌های پیشگیری و مبارزه با آن در حوزه آبخیز واز بخش چمستان نور، پایان‌نامه کارشناسی ارشد، گروه جغرافیا، دانشگاه شهید بهشتی، ۲۴۳ ص.

مهدوی م. ۱۳۸۶. هیدرولوژی کاربردی، جلد دوم، چاپ پنجم، انتشارات دانشگاه تهران، ۴۲۴ ص.

Ashraf, M.A., Maah, M.J., Yusoff, I., Wajid, A. & Mahmood. K., 2011. Sand mining effects, causes

جمع‌بندی نمود که، مقدار غلظت بار معلق در شرایط فعالیت معدن و شدت برداشت افزایش بیش‌تری نسبت به قبل از معدن داشته است. هم‌چنین از عوامل دیگر در تغییر بار معلق می‌توان به جنس مقطع رودخانه و شرایط جوی و شیب اشاره کرد. به هر تقدیر می‌توان اظهار نمود که شرایط سخت حاکم بر زمان و معدن مورد مطالعه از قبیل وقوع بارش، فعالیت معدن، نوع وسیله و ابزار مورد استفاده، میزان دخالت و تغییر حاصل از معدن‌کاوی در بستر رودخانه، حد آستانه متغیرهای مؤثر مثل دبی، اثرات ترکیبی عوامل اشاره شده منجر به تأثیرات مختلف بر غلظت رسوبات معلق رودخانه شده است. هم‌چنین دامنه زمانی و مکانی اثر نیز کاملاً تغییرپذیر بوده لکن ماندگاری زمانی آن طی مدت بسیار محدود و قاعدتاً هم زمان با مدت برداشت و نیز دامنه اثر محدود و حداکثر در حد چند صد متر مورد تأیید قرار گرفت. لکن انجام پژوهش‌های مشابه در مقیاس زمانی کوچک‌تر و در فواصل مکانی مختلف از معادن به‌منظور تداوم و حصول نتایج جامع پیشنهاد می‌شود.

### سپاسگزاری

نویسندگان از مساعدت‌های صندوق حمایت از پژوهش‌گران و فناوران کشور به‌سبب حمایت از طرح ۱۲-۱۰۱۱۰۰۱۲ و زمینه‌سازی اجرای پژوهش حاضر کمال تشکر را دارد.

### فهرست منابع

اداره کل منابع طبیعی استان مازندران. ۱۳۸۲. طرح جنگلداری غرب هراز. سری ۵ آتش رود، آبخیز ۵۱، جنگل‌های شمال کشور، صنایع چوب و کاغذ مازندران، ۳۷۹ ص.

جباری ا. و فرضی ه. ۱۳۸۸. تولید شن و ماسه و نتایج آن در تغییر الگوی حمل بار رسوب رودخانه رازآور، فصل‌نامه پژوهش‌های جغرافیایی، ۲۴(۲): ۱۴۵-۱۶۰.

خالقی پ. ۱۳۷۷. نیمرخ جنگل‌های خزر(وازرود)، انتشارات مؤسسه پژوهشات جنگل‌ها و مراتع، تهران، ۳۸۰ ص.

- sampling plots in Province, Thailand, In: Proceeding of Forest Hydrology and Watershed Management, August 1987, IAHS-AISH Publication, 22: 167-198.
- Rinaldi, M., Wyzga, B. & Surian, N., 2005. Sediment mining in alluvial channels: Physical effects and management perspectives, *River Research and Applications*, 21(7): 805-828.
- Ryan, S.E. & Dixon, M.K., 2008. Spatial and temporal variability in stream sediment loads using examples from the Gros Venter Range, Wyoming, USA, *Gravel-Bed Rivers VI: From Process Understanding to River Restoration*, 6(11): 387-407.
- Sadeghi, S.H.R., Aghabeigi Amin, S., Vafakhah, M., Yasrebi, B. & Esmaceli Sari, A., 2006. Suitable drying time for suspended sediment samples, Iran, International Sediment Initiative Conference, Khartoum, Sudan. Nov. 12-16, 2006: 71.
- Sadeghi, S.H.R., Mizuyama, T., Miyata, S., Gomi, T., Kosugi, K., Fukushima, T., Mizugaki, S. & Onda, Y., 2008. Determinant factors of sediment graphs and rating loops in a reforested watershed, *Journal of Hydrology*, 356: 271- 282.
- Sadeghi, S.H.R., Mizuyama, T., Singh, J.K. & Tofghi, B., 2009. Applicability of instantaneous unit sediment graph model in an Iranian large watershed. *International Journal of Ecological Economics & Statistics, USA*, 13 (9): 30-45.
- Sadeghi, S.H.R. & Saeidi, P., 2010. Reliability of sediment rating curves for a deciduous forest watershed in Iran, *Hydrological Sciences Journal*, 55 (5): 821- 831.
- Salahuddin, J.S., 2009. River sand mining management guideline, Department of Irrigation and Drainage (DID), River Engineering and Urban Drainage Research Centre (REDAC) Engineering Campus, Universiti Sains Malaysia, Malaysia, 85 pp.
- Sracek, O., Bohdan, K., Martin, M., Vladimír, M., František, V., Zbyněk, V. & Imasiku, N., 2012. Mining-related contamination of surface water and sediments of the Kafue River drainage system in the Copper belt district, Zambia: An example of a high neutralization capacity system, *Journal of Geochemical Exploration* 112: 174-188.
- Vignati, D., 2003. Characterization of Bed Sediment and Suspension of the River Po (Italy) During Normal and High Flow Conditions, *Water Research* (37): 2847-2864.
- Walling, D.E. & Fang, D., 2003. Trends in the suspended sediment loads of the world's rivers, *Global and Planetary Change*, 39: 111-126.
- and concerns. A case study from Bestari Jaya, Selangor, Peninsular Malaysia, *Scientific Research and Essays*, 6(6): 1216-1231.
- Bayram, A., Onsoy, H., Kankal, M., Komurcu, M.I., 2013. Spatial and temporal variation of suspended sediment concentration versus turbidity in the stream Harsit Watershed, NE Turkey. *Arab J Geosci*, DOI 10.1007/s12517-013-1122-z.
- Brown, A.V., Littly, M.M. & Brown, K.B., 1998. Impacts of gravel mining on gravel bed streams, *Transactions of the American Fisheries Society*, 127: 979-994.
- Chen, D., 2011. Modeling channel response to in stream gravel mining, *Sediment Transport - Flow and Morphological Processes*, 250 pp.
- Edwards, T.K. & Glysson, G.D., 1999. Field methods for measurement of fluvial sediment, *USGS Open-file Report Book 3 (Chapter 2): 1-97*.
- Fernández, S., Villanueva, U., de Diego, A., Arana, G. & Madariaga, J.M., 2008. Monitoring trace elements (Al, As, Cr, Cu, Fe, Mn, Ni and Zn) in deep and surface waters of the estuary of the Nerbioi-Ibaizabal River (Bay of Biscay, Basque Country), *Journal of Marine Systems*, 72: 332-341.
- Kondolf, G.M., 1997. Hungry water: effects of dams and gravel mining on river channels, *Environmental Management*, 21 (4): 533-551.
- Kondolf, G.M., Pigay, H. & Landon, N., 2002. Channel response to increased and decreased bedload supply from land use change: contrast between two catchments, *Geomorphology*, 45: 35-51.
- Kumar, A. & Das, G., 2000. Dynamic model of daily rainfall, runoff and sediment yield for a Himalayan Watershed. *Journal of Agricultural Engineering Research*. 75: 189-193.
- Lana-Renault, N. & Regues, D., 2007. Bedload transport under different flow conditions in a human-disturbed catchment in the Central Spanish Pyrenees, *Catena*. 71:155-163.
- Lee, H.Y., Fu, D.T. & Song, M.H., 1993. Migration of Rectangular Mining Pit Composed of Uniform Sediments, *Journal of Hydraulic Engineering*, 119(1): 6480.
- Matinez-Mena, M., Castillo, V. & Albaladejo, J., 2001. Hydrological and erosional response to natural rainfall in a semi-arid area of South-East Spain, *Journal of Hydrological Processes*, 15:557 - 571.
- Nalluri, C. & Featherstone, R.E., 2001. *Civil engineering hydraulics*, Blackwell Science, Oxford, UK. 448 pp.
- Putjaroon, W. & Pongewn, K., 1987. Amount of runoff and soil losses from various landuse



ISSN 2251-7480

## Effect of river sand and gravel mining on monthly changeability of suspended sediment concentration

Seyed Hamidreza Sadeghi<sup>1\*</sup>, Sudabe Gharemahmudli<sup>2</sup>, Abdulvahed Khaledi Darvishan<sup>3</sup>,  
Hossein Kheirfam<sup>4</sup>, Mahboobeh Kiani Harchegani<sup>4</sup> and Pari Saeidi<sup>4</sup>

1\*) Professor, Department of Watershed Management Engineering, Faculty of Natural Resources, Tarbiat Modares University, Noor 46417-76489, Mazandaran, Iran, Corresponding author email: [sadeghi@modares.ac.ir](mailto:sadeghi@modares.ac.ir)

2) M.Sc. Student, Department of Watershed Management Engineering, Faculty of Natural Resources, Tarbiat Modares University, Noor 46417-76489, Mazandaran, Iran

3) Assistant Professor, Department of Watershed Management Engineering, Faculty of Natural Resources, Tarbiat Modares University, Noor 46417-76489, Mazandaran, Iran

4) Ph.D. Students, Department of Watershed Management Engineering, Faculty of Natural Resources, Tarbiat Modares University, Noor 46417-76489, Mazandaran, Iran

Received: 30-10-2013

Accepted: 21-06-2014

### Abstract

Data acquisition on effects of type, amount and transportation processes of sediment load at different temporal and spatial scales due to sand mining activities is essential for proper and better management of sand harvesting. Nevertheless, different aspects of effects of sand mining activities on sediment load changeability at different temporal and spatial scales have been less considered. The present research has been therefore formulated to investigate the effect of sand and gravel mining activities of three mines located on Mazandaran Province viz. Vaz-e-Oulia mine with light and traditional harvesting, Vaz-e-Sofla mine with semi-heavy harvesting and Alesh-Roud mine with intensive harvesting by heavy machinery on suspended sediment concentration load. Toward this attempt, the suspended sediment samples were collected on monthly basis and simultaneously from upstream and downstream of sand and gravel mines from February 2012 to January 2013. The results indicated that the suspended sediment concentration increased at the period of sand and gravel mining activity. It was observed that the suspended sediment concentration in upstream of Vaz-e-Oulia mine increased in June, December, February and March with 40, 5, 23 and 75 percent, respectively. According to the results, the rate of suspended sediment concentration in upstream of Vaz-e-Sofla mine compared to downstream of Vaze-Sofla mine also increased in April, August and February with respective rate of 2, 12 and 36 percent. In addition, the rate of suspended sediment concentration in upstream of Alesh-Roud mine compared to downstream of the study mine increased in May, June and March at tune of 71, 50 and 94 percent. A limited local effect and at a maximum range of a few hundred meters on suspended sediment concentration and in coincidence with harvesting time was also confirmed.

**Keywords:** mining; sediment behavior; suspended load