

بررسی آثار گردوغبار ناشی از صنایع سیمان بر تنوع و تراکم پوشش گیاهی

مطالعه موردی: کارخانه سیمان آبیگ

محمد حسن صادقی روش^۱ (مسئول مکاتبات)

نعمت الله خراسانی^۲

تاریخ دریافت: ۸۷/۱/۲۷

تاریخ پذیرش: ۸۷/۴/۲۸

مواد آلاینده ناشی از صنایع سیمان شامل گردوغبار، ترکیبات کربن دار، اکسیدهای گوگرد و اکسیدهای ازت است. در بین این مواد ذرات گردوغبار به خاطر تولید و انتشار بیشتر در محیط از اهمیت بیشتری برخوردار است. در این مقاله اثر ذرات گردوغبار ناشی از کارخانه سیمان آبیگ بر تنوع و تراکم پوشش گیاهی (مرتعی) مورد بررسی قرار گرفته است. نوع و مقدار عناصر موجود در خاک، تنوع و تراکم گیاهان مرتعی و مقدار رسوب ذرات سیمان بر روی اندام گیاهان در فواصل و جهات مختلف از منبع انتشار اندازه گیری شده است.

نتایج حاصل از آنالیز عناصر نمونه های خاک، ارزیابی تراکم گیاهان مرتعی، میزان ذرات رسوب یافته بر روی گیاهان و ارزیابی تنوع پوشش گیاهی نشان می دهد که بین تنوع و تراکم پوشش گیاهی با رسوب ذرات گردوغبار خروجی از دودکش های کارخانه یک همبستگی معکوس برقرار است. هر قدر از منبع انتشار ذرات دورتر می شویم میزان رسوب ذرات کاهش و تنوع و تراکم پوشش گیاهی افزایش می یابد. در اطراف کارخانه میزان رسوب ذرات بیشتر و تنوع گونه ها کمتر می شود. در این منطقه تعدادی از گونه های مقاوم مثل ورک و درمنه جایگزین می شوند.

واژه های کلیدی: سیمان، گردوغبار، پوشش گیاهی، تنوع، آبیگ

۱- استادیار گروه محیط زیست ، دانشکده کشاورزی ، دانشگاه آزاداسلامی، واحد تاکستان

۲- استاد گروه شیلات و محیط زیست ، دانشکده منابع طبیعی ، دانشگاه تهران

مقدمه

صورت Mn^{3+} و Mn^{4+} در می آید که جذب این عناصر برای گیاه مشکل است و از آن جا که منگنز نقش مهمی در رشد گیاه بازی می کند، از جمله فعال کننده بعضی از آنزیم ها است، بر قابلیت انحلال کربو هیدرات ها و پروتئین ها اثر دارد و کمبود آن منجر به کاهش سنتز RNA در کلروپلاست می شود، از این رو شاهد کاهش رشد گیاهان در مناطق تحت تأثیر هستیم (۹،۸) رسوب گردوغبار به صورت فیزیکی نیز بر روی گیاهان به صورت مستقیم یا غیر مستقیم اثر گذاشته و باعث تخریب منابع گیاهی می شود. بدین صورت که روزنه های گیاهی^۱ در اثر رسوب ذرات سیمان بر روی سطح برگ ها مسدود شده و در نتیجه مکانیسم تبادل هوا و استفاده از نور خورشید (فرایند فتوسنتز) مختل می شود. در عین حال همین عمل بر روی سطح خاک صورت گرفته و ذرات سیمان با جذب آب موجود در خاک یا رطوبت اتمسفری سخت می شوند، یا باعث ریز شدن بافت خاک شده و در نتیجه ضریب گذر آب و هوا در خاک کم می شود. در این حالت شاهد کاهش اکسیژن خاک، افزایش فرایند احیا به جای اکسیداسیون در عمق برابر ریشه و باتلاقی شدن خاک می باشیم که خود بر نوع، تعداد و فعالیت انواع ارگانسیم ها تأثیر گذاشته و آن ها نیز به نوبه خود بر کیفیت خاک و نوع گیاه مؤثرند (۹،۲) به طور کلی رسوب گرد و غبار سیمان بر روی گیاهان مرتعی باعث کاهش انرژی ذخیره شده در بافت های گیاهی می شود که بازده این گیاهان را در تغذیه دام ها کاهش می دهد (۱۰).

از طرفی کشور ایران از معدود کشورهایی است که با جدیت فراوان درصدد توسعه گسترده صنعت سیمان است، به طوری که میزان تولید سیمان از ۱۳ هزار تن در سال ۱۳۳۵ به ۴۲ میلیون تن در سال ۱۳۸۶ رسیده است که این میزان بیشترین تولید در سطح خاور میانه است. سیاست وزارت صنایع و معادن دو برابر کردن تولید سیمان به میزان ۶۰ میلیون تن در سال تا سال ۱۴۰۰ بیان شده و انتظار می رود در

در اکوسیستم های خشک و نیمه خشک که قسمت اعظمی از کشور ما را در بر گرفته، آلاینده ها با شدت بیشتری عمل می کنند و ترمیم آسیب های وارد شده مشکل تر است. از طرف دیگر جوامع گیاهی موجود در این مناطق حاشیه ای، ضعیف، شکننده و با تولید ناچیز هستند، که مقاومت کمتری نسبت به اثرات آلاینده ها دارند و چنانچه در غلظتی خارج از آستانه آسیب قرار گیرند، با شدت مضاعفی تخریب می شوند. لذا جهت حفظ و احیای آن ها علاوه بر مدیریت صحیح مراتع، لازم است اثرات آلاینده های صنعتی بر مراتع حوزه نفوذ مورد بررسی قرار گیرد.

صنایع سیمان از جمله صناعی است که گردو غبار حاصل از آن ها می تواند اثرات منفی بالقوه ای بر جوامع گیاهی حوزه نفوذ بگذارد، ذرات گردوغبار سیمان غالباً قطری کمتر از ۱۰ میکرون دارد و با توجه به این که قطر متوسط روزنه های گیاهی ۳۰ میکرون است (۱)، این ذرات به راحتی به بافت میانی گیاه نفوذ می کند و از آن جا که بیش از ۸۰٪ این ذرات را کربنات کلسیم ($CaCO_3$) تشکیل می دهد، با آب میان بافتی واکنش نشان داده و اسید کربنیک ایجاد می کند. (رابطه ۱). اسید تولید شده بر سیتوپلاسم^۱، هسته یاخته ای^۲، واکوئل ها^۳، پلاست ها و خصوصاً کلروپلاست^۴ و کوتیکول^۵ اثرات منفی گذاشته و باعث اختلال در عملکرد ژنتیکی، تنظیم مواد غذایی و آب سلولی، و سلب مقاومت گیاه در مقابل ورود باکتری ها و عوامل بیماری زا می شوند. (۲-۷).



از آن جا که گرد و غبار سیمان قلیائی است (pH ۱۲/۳-۱۲/۶۷) باعث قلیائی شدن خاک محدوده نفوذ می شود (۳) که میزان آن بسیار بیشتر از pH نرمال (۶/۵-۷/۵) برای رشد گیاه می باشد (۱). در این نوع خاک ها منگنز دو ظرفیتی (Mn^{2+}) اکسید شده و به

-
- 1-Cytoplasm
 - 2-Nucleus
 - 3-Vacuole
 - 4-Chloroplast
 - 5-Cuticle

6-stoma

ایستگاه هایی تعیین شد برای جلوگیری از تأثیرات عوامل جوی و عملیات کشاورزی و دامداری در نتایج حاصل، زمان نمونه برداری مهر ماه تعیین شد. از ایستگاه های تعیین شده نمونه هایی در ابعاد $15 \times 15 \times 10$ cm تهیه شد. در ادامه در آزمایشگاه کارخانه با استفاده از روش پراش سنجی با اشعه X (X ray)، نوع و درصد عناصر تعیین و در نهایت برای هر جهت گرافی ترسیم شد که محور X ها نشان دهنده فاصله از منبع و محور Y ها نشان دهنده درصد عناصر می باشد (اشکال ۱ تا ۴)(۱۱).

این مدت سرانه تولید سیمان از 480 kg کنونی به 600 kg افزایش یابد. در همین حال جمعیت ایران تا ۱۴ سال آینده (سال ۱۴۰۰) از مرز ۱۰۰ میلیون نفر تجاوز خواهد کرد. با توجه به مطالب یاد شده که نشان دهنده توسعه روز افزون صنعت سیمان در کشور می باشد و از آن جا که این صنایع به طور بالقوه آلاینده محیط تحت تأثیر خود می باشد، لازم است که اثرات یاد شده شناسایی و راهکارهای مناسب جهت کنترل و کاهش آن لحاظ شود. لذا کارخانه سیمان آبیگ با تولید بیش از ۳ میلیون تن سیمان پرتلند در سال به عنوان بزرگ ترین تولید کننده کارخانه سیمان در کشور که در مجاورت مراتع طبیعی قرار دارد، جهت بررسی اثرات گردوغبار بر اراضی مرتعی در نظر گرفته شد.

مواد و روش ها


در این پژوهش چهار روش میدانی جهت برآورد میزان اثرات گرد و غبار حاصل از کارخانه بر پوشش گیاهی مرتعی حوزه نفوذ مورد استفاده قرار گرفت که به تفکیک در ذیل بیان می شود.

- آنالیز کمی و کیفی عناصر موجود در خاک در

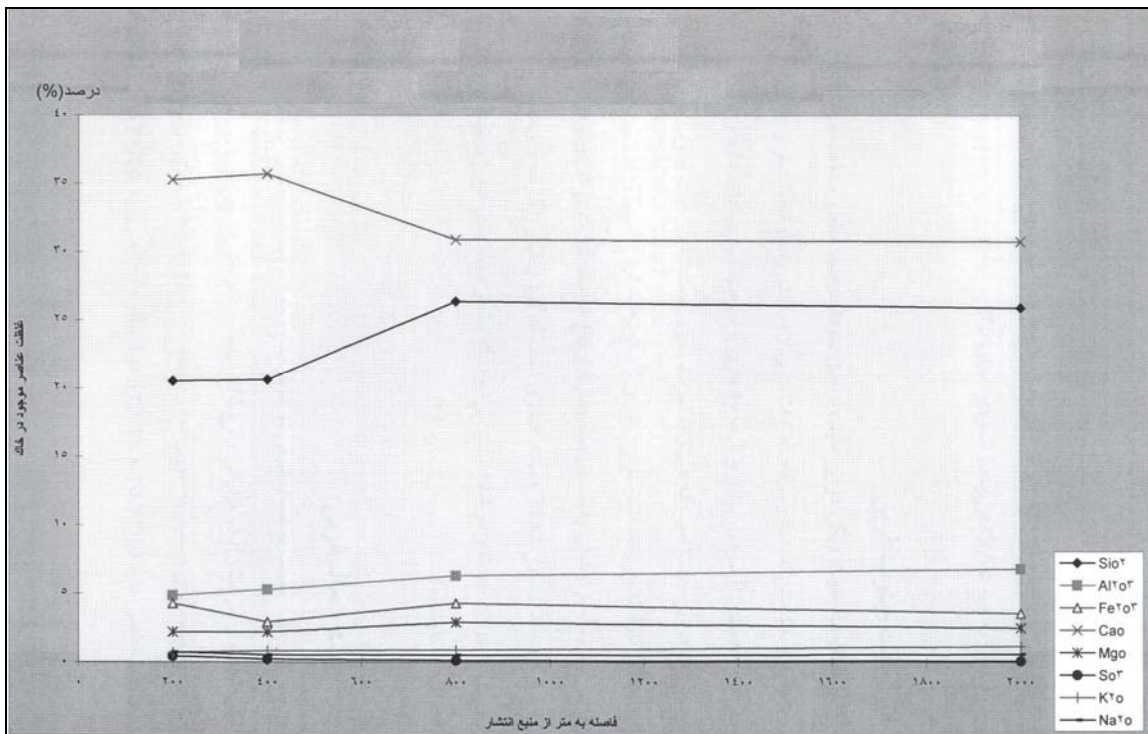
فواصل و جهات مختلف

در ابتدا به منظور تعیین عنصر شاهد بار آلودگی، اقدام به آنالیز نمونه های تصادفی تهیه شده از مواد خام خوراکی کوره (برداشت شده از سیلوهای نهایی خوراک کوره) به عنوان ورودی سیستم و غبار جمع آوری شده از الکترو فیلتر خط یک کارخانه به عنوان خروجی به روش دیفراکتومتری^۱ با اشعه X شد. سپس نتایج حاصل با نتایج تجزیه خاک خارج از منطقه تحت تأثیر واقع در یک کیلومتری شرق شهر آبیگ و شش کیلومتری از کارخانه (۱۲) مورد ارزیابی مقایسه ای قرار گرفت. در ادامه به منظور برآورد میزان غبار رسوب یافته بر روی خاک های حوزه نفوذ تا شعاع ۲۰۰۰ متری، در چهار جهت، شمال غربی، شمال شرقی، جنوب غربی و جنوب شرقی به فواصل ۲۰۰، ۴۰۰، ۸۰۰ و ۲۰۰۰ متری از منبع انتشار (دودکش کوره)

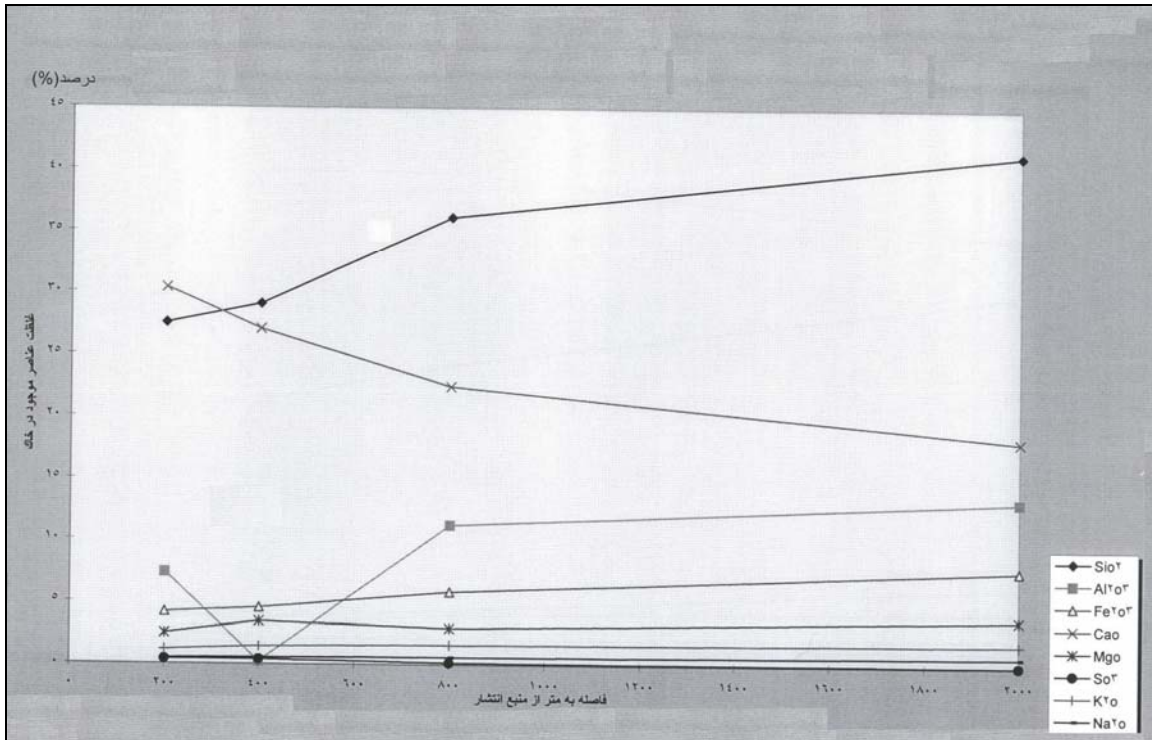
1-diffractometry



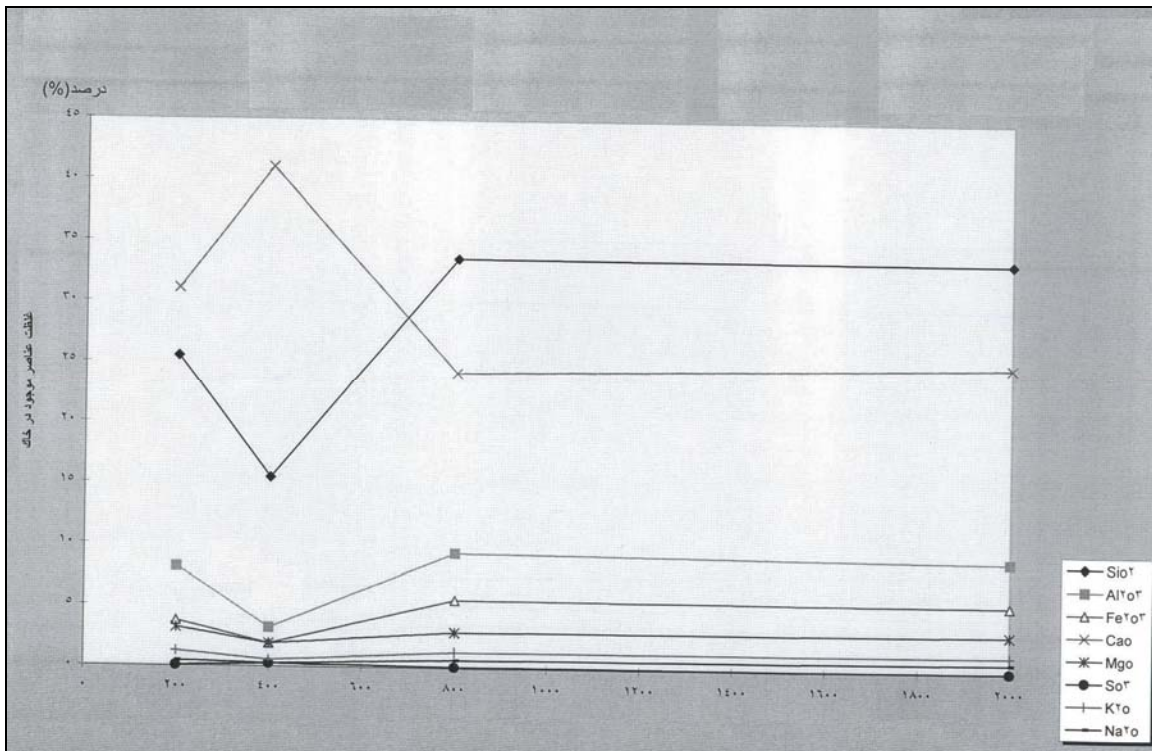
نمودار ۱- غلظت عناصر موجود در خاک در جهت شمال غربی تا فاصله ۲۰۰۰ متری از کارخانه



نمودار ۲- غلظت عناصر موجود در خاک در جهت شمال شرقی تا فاصله ۲۰۰۰ متری از کارخانه



نمودار ۳- غلظت عناصر موجود در خاک در جهت جنوب غربی تا فاصله ۲۰۰۰ متری از کارخانه

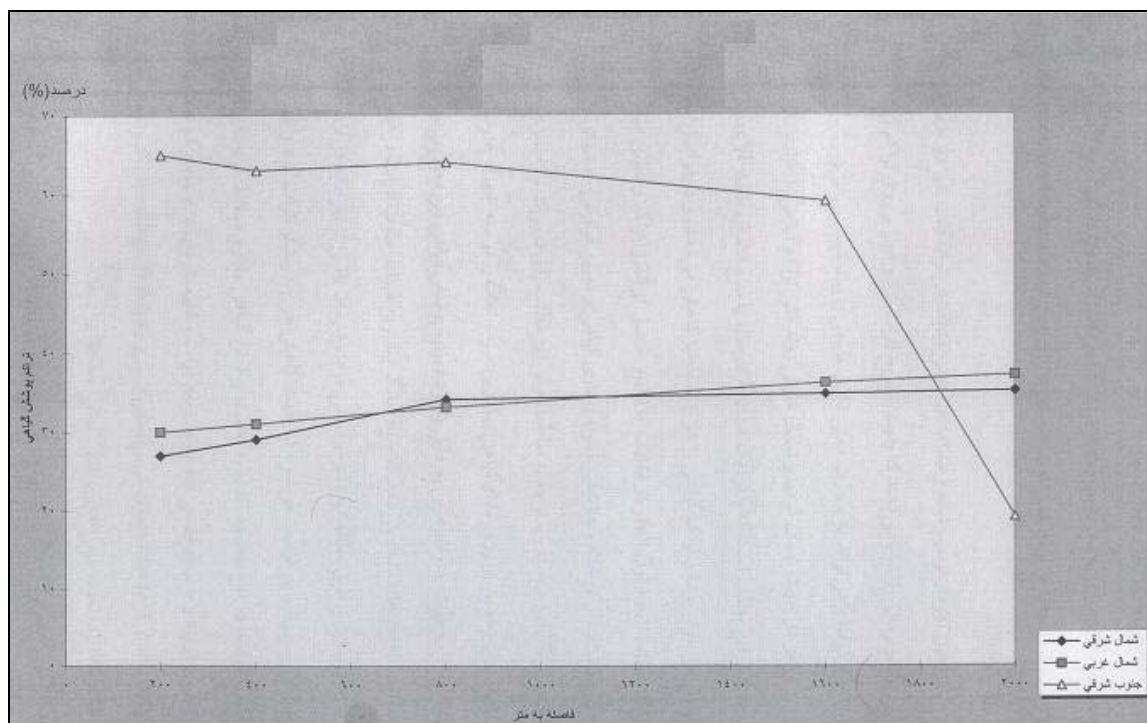


نمودار ۴- غلظت عناصر موجود در خاک در جهت جنوب شرقی تا فاصله ۲۰۰۰ متری از کارخانه

حاصل در جدول صحرایی که برای هر ایستگاه تنظیم شده بود، درج و در ادامه تراکم گیاهی هر ایستگاه از میانگین نتایج سه ترانس کت مذکور به دست آمد. بنابراین برای هر جهت، چهار جدول و در مجموع دوازده جدول تهیه شد که بیان کننده تراکم پوشش گیاهی در جهات و فواصل یاد شده بود. در نهایت به منظور سهولت بررسی و دریافت نتایج، طبق جداول یاد شده برای هر جهت نموداری ترسیم شد که در آن محور X ها نشان دهنده فاصله از منبع انتشار و محور Y ها نشان دهنده تراکم پوشش گیاهی می باشد (نمودار ۵).

ارزیابی تراکم گیاهان مرتعی حوزه نفوذ

به منظور تعیین تراکم گیاهی در حوزه کارخانه از منبع انتشار تا شعاع ۲۰۰۰ متری از روش متر ترانس کت استفاده شد. بدین صورت که به منظور امکان مقایسه تطبیقی با نتایج حاصل از آنالیز نمونه های خاک و غبار سیمان رسوب یافته در اراضی، تراکم گیاهی در سه جهت، شمال غربی، شمال شرقی و جنوب شرقی در فواصل ۲۰۰، ۴۰۰، ۸۰۰، ۱۶۰۰ و ۲۰۰۰ متری از منبع انتشار، مورد سنجش قرار گرفت. بدین ترتیب که در هر ایستگاه سه ترانس کت به صورت تصادفی زده شد و نتایج



نمودار ۵- تراکم پوشش گیاهی در اراضی اطراف کارخانه تا فاصله ۲۰۰۰ متری

منظور انجام مطالعات سیستماتیک و امکان مقایسه تطبیقی با سایر مطالعات، اقدام به نمونه برداری در سه جهت، شمال غربی، شمال شرقی و جنوب شرقی در فواصل ۲۰۰، ۴۰۰، ۸۰۰، ۱۶۰۰ و ۲۰۰۰ متری از منبع انتشار شد (پوشش گیاهی جهت جنوب غربی، زراعی است). طی این مرحله کلیه گیاهان داخل هر کوادرات جمع آوری و به منظور شناسایی و شمارش گونه ها به هر بار بوم

بررسی تنوع گونه های گیاهی و تعیین گونه های غالب

جهت بررسی تنوع گونه های گیاهی و ارزیابی تیپ غالب گیاهی از روش کوادرات^۱ استفاده شد. از آن جا که تراکم پوشش گیاهی مرتعی در منطقه نا چیز و کمتر از ۵۰٪ است (۲۹٪-۳۷٪) جهت دستیابی به نتایج صحیح تر، ابعاد کوادرات ۱۰ متر مربع در نظر گرفته شد (۱۳). همچنین به

2-Herbarium

1-quadrante method

دانشکده منابع طبیعی پردیس کشاورزی کرج منتقل شدند . (جدول ۱) که تکرار گونه ها را به تفکیک جهت نمونه برداری و نتایج حاصل به منظور سهولت بررسی در جدولی خلاصه شد فاصله از منبع انتشار آلودگی بیان می کند.

جدول ۱- پوشش گیاهی حوزه نفوذ کارخانه سیمان آبیک تا فاصله ۲۰۰۰متری

تکرار گونه	نام فارسی	گونه	جنس	خانواده	فاصله به متر	جهت جغرافیایی
۳۰	ورک	<i>persica</i>	<i>Hulthemia</i>	<i>Rosaceae</i>	۲۰۰	شمال شرقی
۱۳	درمنه	<i>aucheri</i>	<i>Artemisia</i>	<i>Composite</i>		
۲	-	<i>orientalis</i>	<i>Scariola</i>			
۱	گل گندم	<i>salistitialis</i>	<i>Centaurea</i>			
۲	جو وحشی	<i>cereale</i>	<i>Sercalae</i>	<i>Gramineae</i>		
۱	مریم گلی	<i>sclarea</i>	<i>Salvia</i>	<i>Labiaeta</i>		
۸۰	ورک	<i>persica</i>	<i>Hulthemia</i>	<i>Rosaceae</i>	۴۰۰	
۴	درمنه	<i>aucheri</i>	<i>Artemisia</i>	<i>Composite</i>		
۵	-	<i>orientalis</i>	<i>Scariola</i>			
۷	گل گندم	<i>salistitialis</i>	<i>Centaurea</i>			
۲	مریم گلی	<i>sclarea</i>	<i>Salvia</i>	<i>Labiaeta</i>		
۴	-	<i>decumbens</i>	<i>Arnebia</i>	<i>Boraginaceae</i>		
۱۲۰	ورک	<i>persica</i>	<i>Hulthemia</i>	<i>Rosaceae</i>	۸۰۰	
۱	-	<i>persica</i>	<i>Thevenotia</i>	<i>Composite</i>		
۱	مریم گلی	<i>sclarea</i>	<i>Salvia</i>	<i>Labiaeta</i>		
۳	-	<i>mucronata</i>	<i>Noea</i>	<i>Chenopodiaceae</i>		
۱۳۰	ورک	<i>persica</i>	<i>Hulthemia</i>	<i>Rosaceae</i>	۲۰۰۰	
۵	-	<i>microcarpa</i>	<i>Onosma</i>	<i>Boraginaceae</i>		
۲	کلاه میر حسن	S.P	<i>Acantholimom</i>	<i>Plumbaginaceae</i>		
۱	-	<i>persica</i>	<i>Thevenotia</i>	<i>Composite</i>		
۱	-	<i>bellardieri</i>	<i>Eryngium</i>	<i>Umbelliferae</i>		
۲۳	ورک	<i>persica</i>	<i>Hulthemia</i>	<i>Rosaceae</i>	۲۰۰	شمال غربی
۱۸	درمنه	<i>aucheri</i>	<i>Artemisia</i>	<i>Composite</i>		
۷	-	<i>orientalis</i>	<i>Scariola</i>			
۷	گل گندم	<i>salistitialis</i>	<i>Centaurea</i>			
۷	-	<i>bellardieri</i>	<i>Eryngium</i>	<i>Umbelliferae</i>		
۴	جو وحشی	<i>cereale</i>	<i>Sercalae</i>	<i>Gramineae</i>		
۲	-	<i>multinervis</i>	<i>Anthoclamis</i>	<i>Chenopodiaceae</i>		
۱	مریم گلی	<i>sclarea</i>	<i>Salvia</i>	<i>Labiaeta</i>		
۱	-	<i>microcarpa</i>	<i>Onosma</i>	<i>Boraginaceae</i>		

ادامه جدول ۱

تکرار گونه	نام فارسی	گونه	جنس	خانواده	فاصله به متر	جهت جغرافیایی
۳۰	ورک	<i>persica</i>	<i>Hulthemia</i>	<i>Rosaceae</i>	۴۰۰	شمال غربی
۱۵	درمنه	<i>aucheri</i>	<i>Artemisia</i>	<i>Composite</i>		
۱۸	-	<i>orientalis</i>	<i>Scariola</i>			
۱۱	گل گندم	<i>salistitialis</i>	<i>Centaurea</i>			
۲۲	-	<i>decumbens</i>	<i>Arnebia</i>	<i>Boraginaceae</i>		
۱	شوره	<i>kali</i>	<i>Salsola</i>	<i>Chenopodiaceae</i>		
۳	مریم گلی	<i>sclarea</i>	<i>Salvia</i>	<i>Labiata</i>		
۴	-	<i>bellardieri</i>	<i>Eryngium</i>	<i>Umbelliferae</i>		
۷۶	ورک	<i>persica</i>	<i>Hulthemia</i>	<i>Rosaceae</i>	۸۰۰	
۵	-	<i>orientalis</i>	<i>Scariola</i>	<i>Composite</i>		
۲	گل گندم	<i>salistitialis</i>	<i>Centaurea</i>			
۳	-	<i>persica</i>	<i>Thevenotia</i>			
۳	مریم گلی	<i>sclarea</i>	<i>Salvia</i>	<i>Labiata</i>		
۱	-	<i>bellardieri</i>	<i>Eryngium</i>	<i>Umbelliferae</i>		
۹۷	ورک	<i>persica</i>	<i>Hulthemia</i>	<i>Rosaceae</i>	۲۰۰۰	
۷	-	<i>orientalis</i>	<i>Scariola</i>	<i>Composite</i>		
۳۰	درمنه	<i>herba alba</i>	<i>Artemisia</i>			
۱	-	<i>bellardieri</i>	<i>Eryngium</i>	<i>Umbelliferae</i>		
۲	کلاه میر حسن	S.P	<i>Acantholimon</i>	<i>Plumbaginaceae</i>		
	خاکشیر	<i>sophia</i>	<i>Descurainia</i>	<i>Cruciferae</i>	۲۰۰	جنوب غربی
	خاکشیر	<i>sophia</i>	<i>Descurainia</i>	<i>Cruciferae</i>		
	خاکشیر	<i>sophia</i>	<i>Descurainia</i>	<i>Cruciferae</i>		
۸	-	<i>orientalis</i>	<i>Scariola</i>	<i>Composite</i>		
۲	ورک	<i>persica</i>	<i>Hulthemia</i>	<i>Rosaceae</i>		

نمونه ها بدون سیمان رسوبی به دست آمد. سپس با مقایسه وزن نمونه های همراه با سیمان و وزن نمونه های بدون سیمان، وزن سیمان رسوبی بر روی نمونه های گیاهی به دست آمد و در نهایت با مقایسه وزن نمونه همراه سیمان و وزن سیمان همراه نمونه ها، درصد وزن سیمان رسوب یافته بر روی گونه های گیاهی محاسبه شد (جدول ۲). لازم به ذکر است که این روش وزن سنجی در مقاله اثر گرد و غبار سیمان بر روی سه گونه گیاه شور پسند مرداب های نمکی مدیترانه در مصر (۸) نیز به کار رفته با این تفاوت که معیار به کار گرفته شده، میزان سیمان رسوب یافته بر روی واحد سطح برگ گیاه محاسبه

- بر آورد سیمان رسوب یافته بر روی اندام گیاهی به منظور دستیابی به مقدار درصد سیمان رسوب یافته بر روی اندام گیاهی، از روش وزن سنجی استفاده شد. در ابتدا سه نمونه گیاه غلفی غالب، در اندازه های به هنجار، از ایستگاه های تعیین شده (در فواصل و جهات ذکر شده)، از محل یقه قطع و به وسیله پاکت نایلونی به آزمایشگاه انتقال یافت. سپس وزن نمونه ها اندازه گیری شد که به این ترتیب وزن گیاه همراه سیمان رسوب یافته به دست آمد. در مرحله بعدی نمونه های گیاهی کاملاً با آب مقطر شسته شد و پس از خشک شدن، مجدداً وزن شد که در این مرحله وزن

شده، ولی در مقاله حاضر سیمان رسوب یافته بر روی تمام اندام گیاهی در معرض مورد مقایسه قرار گرفت.

جدول ۲- مقدار سیمان رسوب یافته بر روی اندام گیاهان غالب تا فاصله ۲۰۰۰ متری کارخانه سیمان آبیک

درصد وزن سیمان همراه (%)	وزن سیمان همراه گیاه (gr)	وزن نمونه بدون سیمان (gr)	وزن نمونه با سیمان (gr)	گونه گیاهی غالب	فاصله به متر از دودکش	جهت جغرافیایی
۲۸/۵۲	۰/۹۷	۲/۴۳	۳/۴۰	ورک	۲۰۰	شمال شرقی
۳۵/۴۳	۲/۲۱	۴/۰۳	۶/۲۴	درمنه	۴۰۰	
۳۰/۱۸	۱/۳۰	۳/۰۲	۴/۳۲	ورک		
۳۳/۲۰	۳/۱۴	۶/۳۱	۹/۴۵	درمنه	۸۰۰	
۱۴/۰۵	۱/۱۴	۶/۹۸	۸/۱۲	ورک		
۸/۸۹	۰/۴۵	۴/۶۳	۵/۰۸	درمنه	۲۰۰۰	
۶	۰/۳۱	۴/۸۳	۵/۱۴	ورک		
۸/۹۲	۰/۶۹	۷/۰۴	۷/۷۳	درمنه	شمال غربی	
۲۳/۲۷	۱/۴۴	۴/۷۴	۶/۱۸	ورک		۲۰۰
۳۱/۱۸	۲/۶۲	۵/۷۷	۸/۳۹	درمنه		۴۰۰
۲۲/۱۴	۱/۲۱	۴/۲۵	۵/۴۶	ورک		
۳۱/۰۴	۴/۰۶	۹/۰۲	۱۳/۰۸	درمنه		۸۰۰
۱۹/۲۹	۱/۷۴	۷/۳۰	۹/۰۴	ورک		
۱۲/۵۲	۰/۶۵	۴/۵۴	۵/۱۹	درمنه		۲۰۰۰
۷/۱۷	۰/۳۰	۳/۹۴	۴/۲۴	ورک		
۹/۳۳	۰/۵۱	۴/۹۱	۵/۴۲	درمنه	شمال غربی	
۱۷/۸۶	۱/۰۴	۴/۶۷	۵/۸۰	خاکشیر		۲۰۰
۱۸/۰۶	۱/۱۳	۵/۱۲	۶/۲۵	خاکشیر		۴۰۰
۵/۶۸	۰/۳۲	۵/۳۳	۵/۶۵	خاکشیر		۸۰۰
۵/۰۲	۰/۲۴	۴/۴۶	۴/۷۰	خاکشیر	۲۰۰۰	

نتایج

- آنالیز عناصر نمونه های خاک

آنالیز نمونه های خاک خارج از منطقه تحت تأثیر نشان داد که در عمق ۳۰-۰ سانتی متر درصد اکسید کلسیم به کمتر از ۱/۴۵٪ می رسد (جدول ۵) (۱۲).

طبق آنالیز انجام شده بر روی مواد خوراک کوره و غبار جمع آوری شده از الکتروفیلتر خط یک کارخانه (جدول ۳ و ۴)، نتیجه می شود که بیش از ۶۰٪ غلظت نمونه ها از اکسید کلسیم (CaO) تشکیل یافته و در عین حال

جدول ۳- غلظت عناصر موجود در غبار جمع آوری شده از الکتروفیلتر خط یک

So ₃	SiO ₂	Al ₂ O ₃	Fe ₂ O ₃	CaO	MgO	K ₂ O	Cl
۰/۰۰	۲۱/۲۷	۵/۴۲	۲/۹۷	۶۲/۹۱	۳/۱۹	۰/۸۲	۰/۰۰

جدول ۴- غلظت عناصر موجود در مواد خام خوراک کوره (سیلوی نهایی خط یک)

So ₃	SiO ₂	Al ₂ O ₃	Fe ₂ O ₃	CaO	MgO	K ₂ O	Cl
۰/۲	۲۱/۷	۵/۶	۳/۰۳	۶۴/۹	۳/۳	۰/۸	۰/۰۰

جدول ۵- پروفیل شاهد به شماره ۱۶۹ در یک کیلومتری شرق شهر آبیگ (۴)

شماره آزمایش	عمق (cm)	درصد اشباع	املاح محلول EC.10 ³	اسیدیته کل اشباع	CaCO ₃ به درصد	K (ppm)	P (ppm)
۱۰۷۵	۰-۱۰	۳۱	۰/۷۰	۷/۷	۱/۴۵	۴۵۰	۱۲
۱۰۷۶	۱۰-۳۰	۳۶	۰/۵۵	۷/۶	۰/۵۹	۴۰۰	۶

orientalis) که در جهت جنوب غربی کارخانه در امتداد جاده اتصالی کارخانه به جاده قدیم کرج- آبیگ قرار گرفته و همانند فیلتری مانع پخش گرد و غبار در اراضی پایین دست شده است. و بیانگر عملکرد عینی و بهینه پوشش گیاهی در تصفیه هوا در حوزه کارخانه است.

- ارزیابی تراکم گیاهان مرتعی

با ملاحظه نمودار ۵، این نتیجه حاصل می شود که تراکم گیاهی در دو جهت شمال غربی و شمال شرقی حالت به هنجاری دارد. در حالی که در جهت جنوب شرقی به علت تخریب اراضی کشاورزی و تسلط گیاه خاکشیر (*Descurainia sophia*)، شاهد تراکم بالا و غیر عادی هستیم. بنابراین به منظور ارزیابی اثرات گردوغبار خروجی بر تراکم گیاهی، این دو جهت مورد توجه قرار گرفت. نمودار ۵ بیانگر این مطلب است که تراکم گیاهی با فاصله از کارخانه یک همبستگی کامل مستقیمی دارد، به این نحو که با افزایش فاصله، تراکم افزایش یافته (در فاصله ۲۰۰ متری تراکم در جهت شمال شرقی ۳۵٪ و شمال غربی ۳۷٪) و با کاهش فاصله تراکم کاهش می یابد (در فاصله ۲۰۰ متری تراکم در جهت شمال شرقی ۲۷٪ و شمال غربی ۳۰٪) که بیانگر این مطلب است که با نزدیک شدن به

بنابراین اکسید کلسیم موجود در خاک به عنوان مهم ترین عنصر شاهد نمایش دهنده بار آلودگی در نظر گرفته شد، که با اکسید سیلیسیم یک همبستگی قوی، معکوس و کاملی را نشان می دهد. در عین حال با توجه به غلظت Cao موجود در خاک های حوزه نفوذ کارخانه مندرج در نمودارهای ۱ تا ۴ نتیجه می شود که میزان رسوب ذرات با نسبت فاصله از کارخانه رابطه عکس دارد، این موضوع خود گواه بر این است که کارخانه به عنوان منبع انتشار ذرات در حوزه نفوذ خود عمل کرده است. همچنین نمودارهای درصد عناصر رسوب یافته، بیشترین میزان آلودگی را در فاصله ۴۰۰ متری از منبع انتشار نشان می دهد که این موضوع می تواند نقش موثری در بهسازی محیط اطراف کارخانه داشته باشد. این امر می تواند هم به دلیل رسوب ذرات غیر متمرکز ناشی از فرایند های مختلف کاری و هم ذرات خروجی از دودکش (ذرات متمرکز) در این فاصله باشد.

همچنین در نمودار های درصد عناصر، آن چه قابل توجه است این موضوع است که در جهت جنوب غربی (نمودار ۳) بر خلاف سه جهت دیگر، از فاصله ۲۰۰ متری به بعد میزان Cao به شدت رو به کاهش گذاشته که این امر بیانگر کاهش زیاد رسوب ذرات در این جهت است و علت آن کمربند سبزی است با ارتفاع ۱۵ متر از درختان چنار (*Platanus*

سیمان همراه گیاه در جهات مختلف از ۱۶ تا ۲۴٪ می رسد که بیشترین رسوب در فاصله ۴۰۰ متری و کمترین آن در فاصله ۲۰۰۰ متری مشاهده می شود. همچنین در جهت جنوب شرقی که گیاه خاکشیر گونه غالب است، به دلیل سرعت و فراوانی بیشتر باد (جهت باد غالب) که باعث پراکنش بیشتر ذرات ریز سیمان در فواصل دورتری می شود و مرفولوژی گیاه خاکشیر که فاقد برگ و کرک است رسوب کمتر ذرات نسبت به دو جهت دیگر مشاهده می شود.

بحث و نتیجه گیری و پیشنهادها

با ملاحظه نمودار و جدول تراکم و تنوع پوشش گیاهی (نمودار ۵ و جدول ۱) و همچنین نمودارهای غلظت عناصر موجود در خاک حوزه کارخانه (نمودارهای ۱ تا ۴)، این نتیجه گرفته می شود که میان تنوع و تراکم پوشش گیاهی مرتعی حوزه کارخانه با رسوب ذرات گرد و غبار خروجی از کارخانه یک همبستگی معکوسی برقرار است. به صورتی که هر چه به کارخانه نزدیک شویم، میزان رسوب غبار بیشتر شده و در نتیجه از تراکم گیاهی کاسته می شود و بالعکس. همچنین انتشار این آلاینده ها در حوزه نفوذ باعث پایین بودن تنوع گونه ای بوده و در عین حال گونه های گیاهی مقاوم همانند ورک (*Hulthemia persica*) و درمنه (*Artemisia aucheri*) در برابر آلاینده ها باقی مانده و دارای تراکم بالایی هستند.

بنابراین به منظور حفظ مراتع و جلوگیری از تخریب بیشتر و کاهش اثرات گردوغبار بر روی اراضی مرتعی، می بایستی باتوجه به کارکرد عینی کمربند سبز در تصفیه غبار سیمان خروجی در جهت جنوب غربی کارخانه و همچنین ماده ۱۹ قانون نحوه جلوگیری از آلودگی هوا که اشاره دارد "واحد های تولیدی مکلفند حداقل ۱۰٪ از فضای اختصاص یافته جهت احداث واحدهای تولیدی و خدماتی را به فضای سبز اختصاص دهند" (۱۴)، حداقل دو هکتار را به فضای سبز دارای کاربرد تصفیه ای به منظور کاهش آلاینده های ذره ای اختصاص دهند. همکنون وسعت فضای سبز کارخانه به ۰/۵ هکتار

کانون انتشار، مقدار آلاینده ها زیاده تر شده و بر رشد گیاهی مؤثر بوده و تراکم گیاهی را هر چند ناچیز کاهش داده است.

جامعه گیاهی و تعیین گونه های غالب

جدول ۱ بیانگر این مطلب است که در جهت جنوب شرقی تا فاصله ۸۰۰ متری از منبع انتشار تنها گیاه غالب خاکشیر (*Descurainia sophia*) از خانواده *Cruciferae* با تراکم بسیار بالا است. این گیاه در واقع یک گیاه مهاجم است که در اراضی تخریب یافته در حوزه کارخانه و در جهت باد غالب توسعه یافته است. با مطالعات میدانی مشاهده می شود که تیپ گیاهی مذکور از فاصله ۱۶۰۰ متری تغییر کرده و دو گونه *Scariola orientalis* از خانواده *Compositae* و گل سرخ وحشی یا ورک (*Hulthemia persica*) از خانواده *Rosaceae* جایگزین خاکشیر شده اند. بنابراین جهت تعیین جامعه گیاهی و گیاه غالب از نمونه های برداشت شده در دو جهت شمال غربی و شمال شرقی که دارای توزیع متعادل تری هستند، استفاده شد. طبق ارزیابی های انجام گرفته، گیاهان منطقه متعلق به ۹ تیره (خانواده) شامل ۱۶ جنس (سرده) و ۱۶ گونه اراضی تحت نفوذ کارخانه تا شعاع ۲۰۰۰ متری که جمع آوری و مورد شناسایی قرار گرفتند، دو گونه گیاهی ورک (*Hulthemia persica*) و درمنه (*Artemisia aucheri*) توانسته اند موجودیت خود را حفظ کنند و با تراکم بالا به عنوان تیپ غالب گیاهی منطقه شناخته شوند. در عین حال در مراتع مطالعه شده شاهد تنوع گونه ای کم هستیم به طوری که در مساحت ۱۰ متر مربع به طور متوسط ۸ گونه داریم.

سیمان رسوب یافته بر روی گیاهان

در نهایت با بررسی مقدار وزنی رسوب غبار سیمان بر روی اندام گیاهی، بر نتایج حاصل از آنالیز خاک و تنوع و تراکم گیاهی صحه گذاشته شد. به نحوی که با مشاهده جدول ۲ این نتیجه حاصل می شود که میزان رسوب گرد و غبار سیمان بر روی اندام گیاهی در فواصل نزدیک به کارخانه افزایش یافته و بالعکس به صورتی که دامنه تغییرات اندازه های درصد وزن

عملکرد الکتروفیلترها می شود. لذا می بایستی از کاربرد این مواد به عنوان موادخوراک کوره جلوگیری و از آن ها به جای گچ، جهت افزایش گیرایش سیمان تولیدی، در آسیاب سیمان استفاده شود.

همچنین با توجه به این که ساخت و به کارگیری الکتروفیلترهای کارخانه مربوط به سه دهه پیش می باشد که به دلایل متعدد با بازده مناسب (بازده اولیه ۹۹/۶٪) کار نکرده و مقدار غبار زیادی را بدون تصفیه خارج می سازد (3 mg/m^3) (۲۵۷) (۱۱) و در عین حال استانداردهای زیست محیطی نیز در سال های اخیر سخت گیرانه تر شده اند (3 mg/m^3) (۱۴)، پیشنهاد می شود که جهت خرید وسایل و قطعات یدکی، تعمیر و نگه داری سیستماتیک (نه اتفاقی) و همچنین افزایش بازده تجهیزات غبار رویی با استفاده از شیوه های مهندسی اقدامات لازم صورت گیرد.

منابع

۱. مجنونیان، ه (۱۳۶۹) درختان و محیط زیست، سازمان حفاظت از محیط زیست
۲. مهرآوران، ح و مظفر، ا (۱۳۷۰) بیماری های گیاهی، دانشگاه تهران
3. Mandre, M., Klos eiko, J., Ots, K., Tuulmets, I (1999) Changes in phytomass and nutrient partitioning in young conifers in extreme alkaline growth conditions, *Environmental pollution*, Volume 105, Issue 2, Pages 209-220
4. Singh, S, N., Rao, D, N (1981) Certain responses of wheat plants to cement dust pollution, *Environmental pollution Series A, Ecological and Biological*, Volume 24, Issue 1, Pages 75-81
5. Borka, G., (1980) The effect of cement dust pollution on growth and metabolism of *Helianthus annuus*, *Environmental pollution Series A*,

می رسد که تنها جنبه زیباشناختی آن در نظر گرفته شده و فاقد کاربرد تصفیه ای است. قسمت عمده ای از این فضا به صورت خطی طراحی شده و عمدتاً از پوشش گیاهی علفی و بوته ای نظیر چمن (*Ray grass*) و گل رز (*Rosa hugonis, Rosa rugosa*) تشکیل شده است.

در میان گونه های گیاهان مرتعی مورد مطالعه، گونه ورک و درمنه توانسته اند موجودیت خود را حفظ کنند، بنابراین لازم است با کاشت مصنوعی این دو گونه و در مراحل بعد سایر جنس های تیره *Compositae* در حوزه کارخانه از انتشار وسیع تر ذرات جلوگیری کنیم. این گونه های گیاهی مرتعی خوش خوراک بوده و کیفیت مراتع حفظ می شود.

مطالعات انجام شده همچنین بیانگر این است که بیشترین اثرات گرد و غبار در فاصله ۲۰۰ تا ۴۰۰ متری از کانون انتشار ایجاد می شود بنابراین توصیه می شود. که در فاصله مذکور جهت کاهش هر چه بیشتر آلاینده ها و جلوگیری از انتشار ذرات و تحت تاثیر قرار دادن گیاهان حساس و خوشخوراک مرتعی اقدام به ایجاد کمربند پوشش گیاهی محافظتی حول محور کارخانه شود. در این راستا می بایستی پارامترهای مختلفی از جمله نوع گونه، تراکم و غیره مورد توجه قرار گیرد.

به منظور کاهش اثرات گرد و غبار منتشره، می بایستی علاوه بر اقدامات ذکر شده، از انتشار این ذرات از مبدأ نیز جلوگیری کرد که جهت دستیابی به این امر، با توجه به این که قسمت قابل توجهی از گرد و غبار خروجی، به علت وجود درز و شکاف و پوسیدگی در قسمت های مختلف فرایند تولید شامل سالن ها، سوله ها، سیلوهای سیمان و غیره می باشد، می بایستی عملیات درز گیری، تهویه و هدایت گرد و غبار به تجهیزات غبار گیری و به موازات آن سرویس مرتب تجهیزات و غبارگیرها صورت پذیرد.

از آن جا که قسمت عمده ای از غبار جمع آوری شده توسط الکترو فیلترها ریز دانه می باشد، کاربرد این مواد به عنوان مواد خوراک کوره (آنچه که هم اکنون انجام می شود) باعث صرف انرژی بیشتر به منظور تصفیه و کاهش بازدهی

10. Lal, B., Ambasht, R. S (1982) Impact of cement dust on the mineral and energy concentration of *psidium guayava*, *Environmental pollution Series A, Ecological and Biological*, Volume 29, Issue 4, Pages 241-24
۱۱. صادقی روش، م، ح (۱۳۸۵) پراکنش آلودگی ناشی از گردو غبار سیمان بر روی خاک های حوزه نفوذ، همایش خاک، محیط زیست و توسعه پایدار، دانشگاه تهران، ص ۴۵۸-۴۵۵
۱۲. مسیح آبادی، م، ح (۱۳۶۹) مطالعه خاک شناسی نیمه تفضیلی دشت کرج- آبیگ به مساحت ۱۵۰۰۰۰ هکتار، وزارت کشاورزی، موسسه تحقیقات آب و خاک
۱۳. مقدم، م، ر (۱۳۷۹) مرتع و مرتعداری، چاپ دوم، دانشگاه تهران
۱۴. سازمان حفاظت محیط زیست، دفتر حقوقی و امور مجلس (۱۳۷۹) مجموعه قوانین و مقررات حفاظت محیط زیست ایران، جلد اول، سازمان حفاظت محیط زیست
- Ecological and Biological*, Volume 22, Issue 1, Pages 75-79
6. Shukla., G., Pandey, V., Singh, S, N., Yunus, M., Singh, N., Ahmad, K, G (1990) effect of cement dust on the growth and yield of *Brassica campesteris L*, *Environmental pollution*, Volume 66, Issue 1, Pages 81-88
7. Farmer, A, M., (1993) The effect of dust on vegetation-a review, *Environmental pollution*, Volume 79, Issue 1, Pages 63-75
8. Mandre, M. and Klos eiko, J. (1997) Changes carbohydrate partitioning in 6-year-old coniferous trees after prolonged exposure of cement dust. *Zeitschrift fur Naturforschung* 52c, Pages 1-9
9. Migahid, M., El-Darier, M (1995) Effect of cement dust on three halopytic species of the Mediterranean salt marshes in Egypt, *Journal of Arid Environment*, Volume 30, Issue 3, Pages 361-366